

# Verona-Ferrara

**VERONA**  
45°26'16.97"N / 10°59'35.70"E

**FERRARA**  
44°50'12.65"N / 11°37'11.00"E

**183,4 km**

**12h 14'** (15 km/h)


## Utilità / Facilities



## Collegamenti / Connections

Destra Po (p. 7)

Garda - Adriatico (p. 8)



**1** Un percorso che unisce idealmente due città che hanno in comune la storia di un amore travagliato: Romeo e Giulietta nella città dell'Arena e dell'Adige, Ugo e Parisina nella città del Castello Estense e del fiume Po. L'itinerario attraversa la splendida città-fortezza di Peschiera, dove il Mincio si getta nel Lago di Garda, e procede come descritto alle pagine 8 e 9 lungo gli itinerari EuroVelo 7 (Il percorso del Sole), ed EuroVelo 8 (Il percorso Mediterraneo), toccando il Lago, i fiumi Mincio e Po, parchi ed oasi e le città rinascimentali di Mantova e Ferrara.

*A path that ideally unites two cities that share the story of a troubled love: Romeo and Juliet in the city of the Arena and the Adige, Ugo and Parisina in the town of the Este Castle and the River Po. The itinerary crosses the beautiful city-fortress of Peschiera, where the Mincio flows into Lake Garda, and proceeds as described on pages 8 & 9 along the EuroVelo 7 (the path of the Sun), and EuroVelo 8 (the Mediterranean path) routes, touching the Lake, the Mincio and Po rivers, their natural parks and reserves and the Renaissance cities of Mantua and Ferrara.*

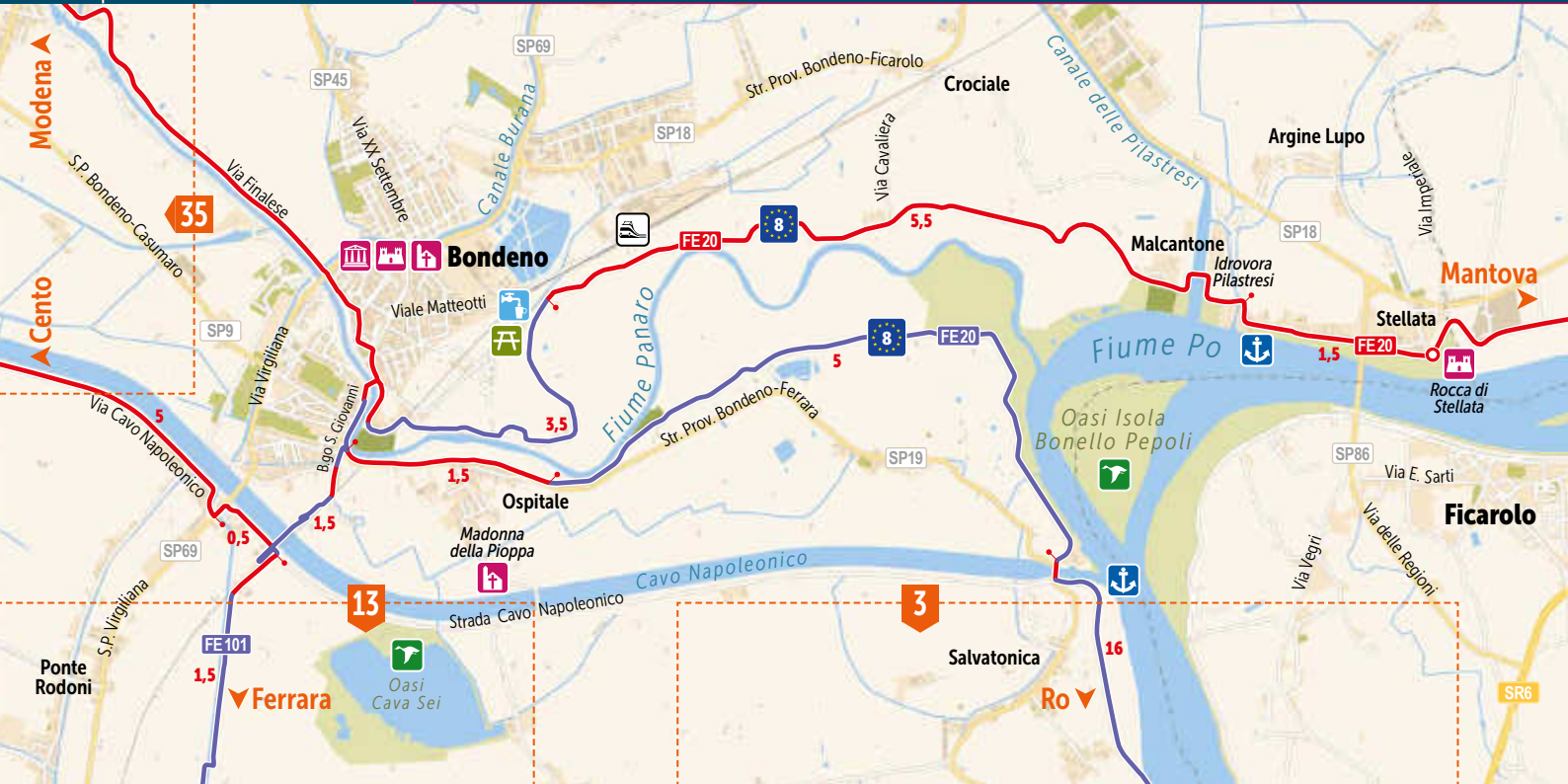


## Note / Notes

Da Verona si prosegue lungo la suggestiva Strada Provinciale Gardesana, molto trafficata in particolare nei periodi estivi e nel fine settimana, si raccomanda attenzione. Si procede poi su percorsi asfaltati, senza particolari difficoltà e con lunghi tratti su piste ciclabili o su strade carrabili ad accesso regolamentato, spesso molto esposti al sole.

*From Verona continue along the charming Gardesana Provincial Road, this is very busy especially during the summer and on weekends, we recommend being very careful. It then proceeds on paved roads, with no particular difficulties and with long stretches on bike paths or roads with regulated access, often exposed to the sun.*





Modena

Cento

Ponte Rodoni

Ferrera

Oasi Cava Sei

Madonna della Pioppa

Ospitale

Viale Matteotti

Bondeno

Fiume Panaro

Cavo Napoleonico

Salvatonica

Ro

Oasi Isola Bonello Pepoli

Fiume Po

Malcantone Idrovora Pilastresi

Crociale

Argine Lupo

Mantova

Ficarolo

Stellata

Rocca di Stellata

Via E. Sarti

SP86

Via Vegri

SP18

SP18

Via Impegnate

Via Cavalliera

Str. Prov. Bondeno-Ficarolo

SP18

SP69

SP45

Via Finalese

Via XX Settembre

SP9

Via Virgiliana

Bgo S. Giovanni

Via Cavo Napoleonico

SP69

S.P. Virgiliana

FE101

SP19

Str. Prov. Bondeno-Ferrara

SR6

35

13

3

FE20

FE20

FE20

1,5

1,5

1,5

3,5

5

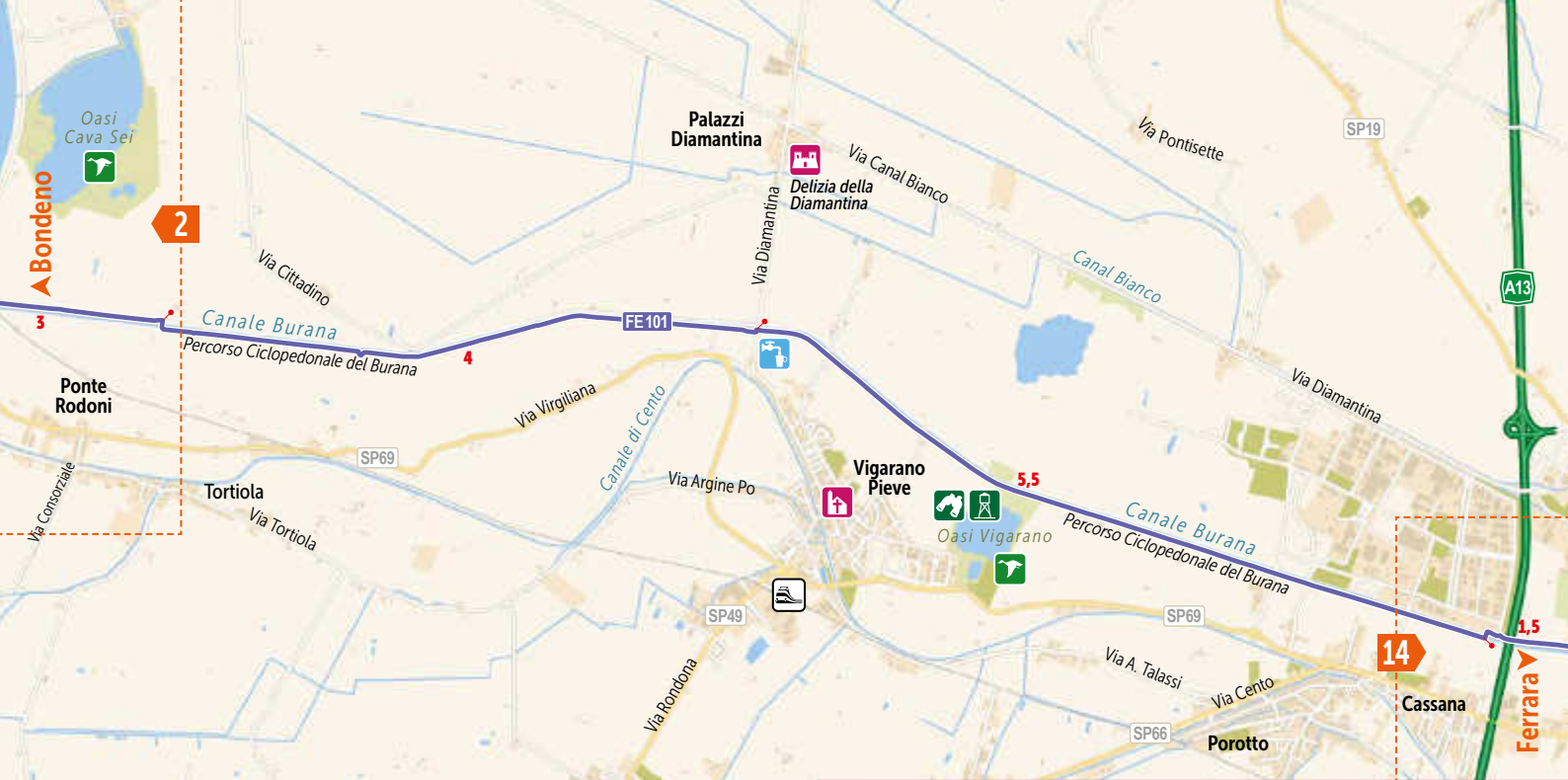
5,5

1,5

16

8

8





**Per il dettaglio della città di Ferrara, tav. 1  
For details on the city of Ferrara see map 1**

Cancello chiuso dal tramonto alle ore 8 (estate), ore 9 (inverno)  
Gate closed from the sunset to 8 (Summer) and to 9 (Winter)