

Ferrara-Cento

FERRARA
44°50'12.65"N / 11°37'11.00"E

CENTO
44°43'45.98"N / 11°17'34.89"E

40,6 km

2h 42' (15 km/h)

Itinerario / Route

36% Pista ciclabile
Cycle path

64% Traffico misto
Mixed traffic

Fondo / Surface

100% Asfaltato
Paved

0% Non asfaltato
Unpaved

Utilità / Facilities



Collegamenti / Connections

Destra Po (p. 7)

Garda - Adriatico (p. 8)

Ro (p. 11)


Bondeno (p. 12)

i Dalla capitale del Rinascimento al centro artistico di Cento, paese natale del grande pittore Guercino e luogo dove le tradizioni ferraresi, bolognesi e modenese si fondono armonicamente. Lungo un paesaggio dominato da frutteti e colture cerealicole, si percorre la splendida ciclabile del Burana e si costeggia il Cavo Napoleonico, attraversando le campagne dell'alto ferrarese capaci di offrire suggestivi esempi dell'antico paesaggio acquatico-boschivo. Da non perdere l'escursione nel Bosco della Panfilia di Sant'Agostino ed un assaggio del suo pregiatissimo tartufo.

From the Renaissance capital to the artistic centre of Cento, birthplace of the great painter Guercino and place where the traditions of Ferrara, Bologna and Modena harmonically meet. On a landscape mainly characterized by orchards and cereal crops, you can ride on the beautiful cycle path of Burana, along the Cavo Napoleonico, through the countryside of the so-called Alto Ferrarese area, with charming examples of the old water and wood landscape. Do not miss the chance to take an excursion into the wood of Panfilia of Sant'Agostino and to taste its exquisite truffle.



Note / Notes

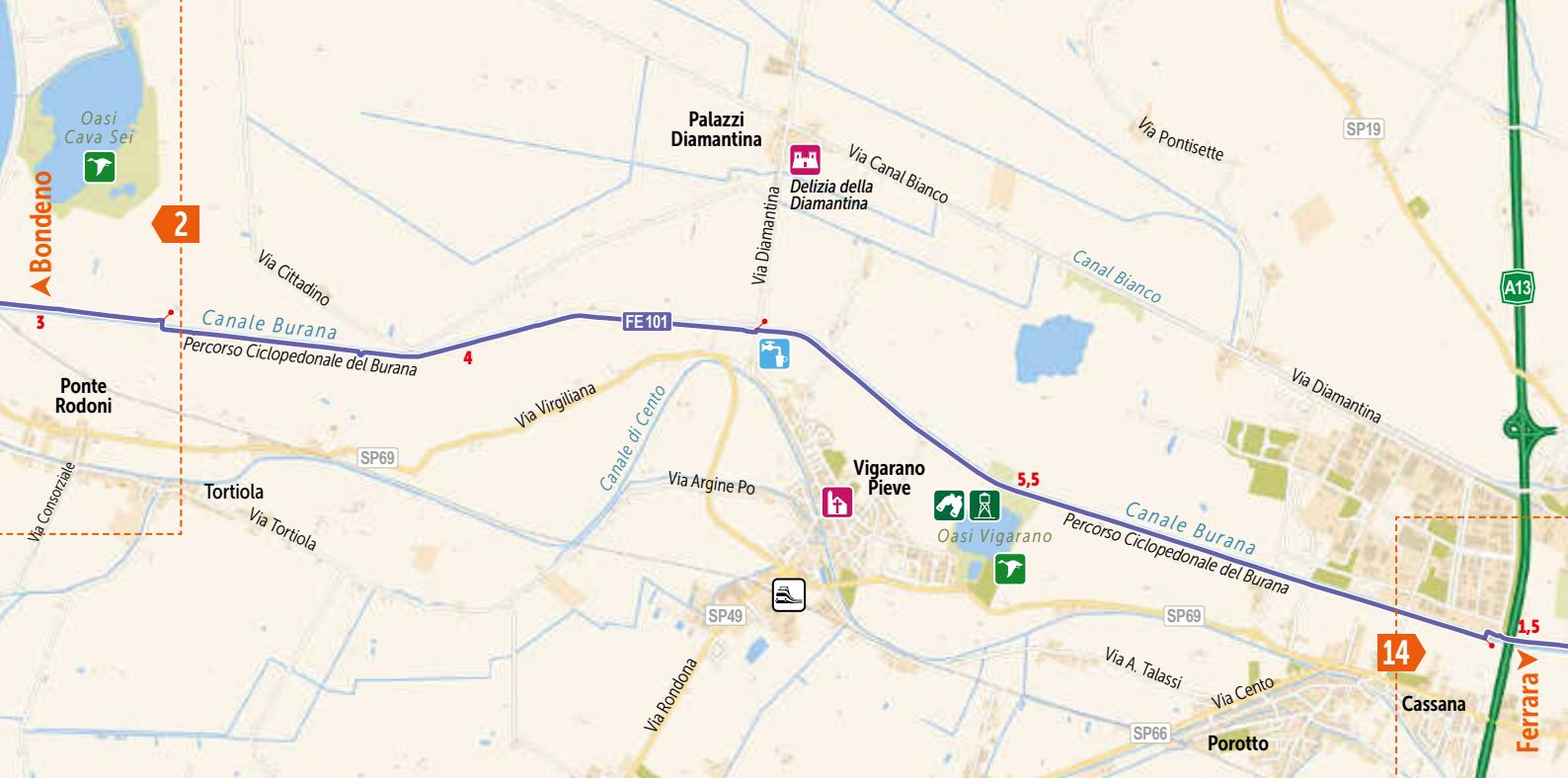


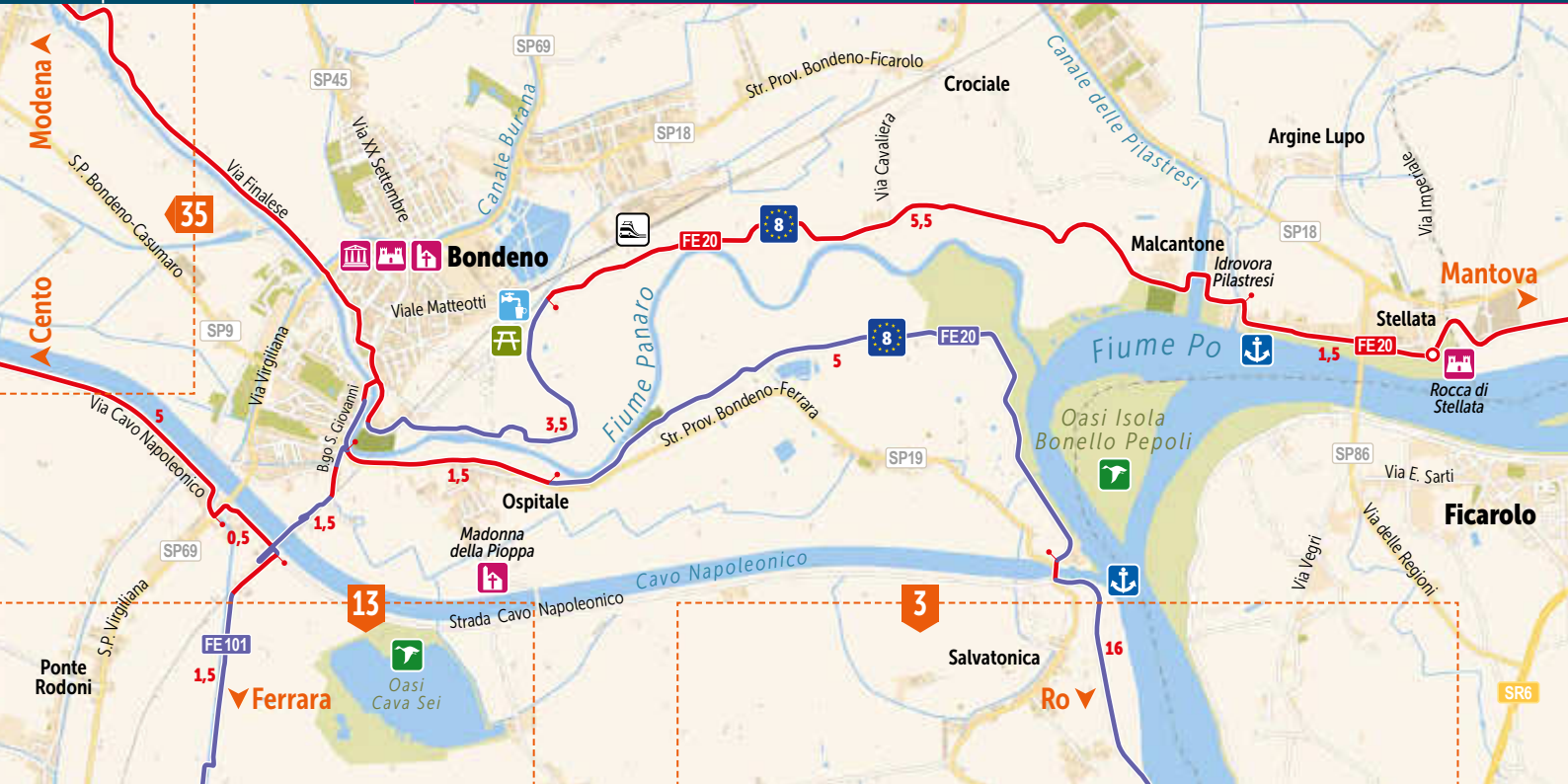
Itinerario di media lunghezza adatto a tutti in parte su ciclabile esclusiva e in parte su strade secondarie a basso traffico. Interamente su fondo asfaltato e pianeggiante, non presenta difficoltà di rilievo.

Medium-long route, suitable to everyone, partly on a cycling path and partly on low-traffic secondary roads. Completely asphalted and flat, with no particular difficulties.









Modena

Cento

Ponte Rodoni

Ferrera

Bondeno

Ospitale

Crociale

Salvatonica

Ro

Argine Lupo

Mantova

Ficarolo

Malcantone

Stellata

Rocca di Stellata

Fiume Po

Oasi Isola Bonello Pepoli

Madonna della Pioppa

Oasi Cava Sei

Idrovora Pilastresi

Via E. Sarti

Via delle Regioni

Via Vegri

Via Cavalliera

Via Finalese

Via XX Settembre

Via Virgiliana

S.P. Virgiliana

S.P. Bondeno-Casumaro

Via Cavo Napoleonico

Strada Cavo Napoleonico

Str. Prov. Bondeno-Ferrara

Str. Prov. Bondeno-Ficarolo

Canale delle Pilastresi

Canale Burana

Fiume Panaro

35

SP9

SP69

FE101

13

SP69

SP45

SP18

SP19

SP19

SP18

SP86

SR6

FE20

FE20

FE20

8

8

5,5

5

3,5

1,5

1,5

1,5

1,5

16



