

































































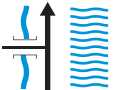


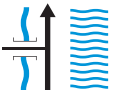






























n.	km parziali	km totali	distanza	fondo	indicazioni	in evidenza	descrizione	strada	note / foto
1	0,000	517,700					Ravenna, Piazza del Popolo.		Zona pedonale
			0,030						
2	0,030	0,000					Attraversare la piazza in direzione opposta a quella di arrivo e proseguire a destra.	Via Dante Alighieri	Zona pedonale
			0,090						
3	0,120	0,000					Proseguire dritto.	Via Dante Alighieri Via G. Da Polenta	Zona pedonale
			0,170						
4	0,290	0,000					Proseguire a sinistra.	Via Corrado Ricci Piazza Caduti per la Libertà	Zona pedonale
			0,100						
5	0,390	0,000					Proseguire dritto superando la piazza e rientrando nell'area pedonale.	Via G. Mazzini	Zona pedonale
			0,360						
6	0,750	0,000					Uscire dalla porta proseguendo a destra attraversando l'area di parcheggio per poi proseguire a sinistra sulla pista ciclabile.	Via Romolo Ricci Via San Mama	
			0,750						
7	1,260	0,000					Terminata la pista ciclabile proseguire a sinistra sul senso unico carrabile e, al successivo incrocio a T, svoltare a destra.	Via Ravennana	
			0,520						
8	1,780	0,000					Svoltare a destra seguendo la direzione obbligata e, subito dopo, proseguire a sinistra.	Via San Mama	
			0,100						
9	1,880	0,000				 	Superare la rotonda e, al successivo bivio, svoltare a sinistra rimanendo sulla strada principale.	Via Ravennana	
			0,180						
10	2,060	0,000				 	Proseguire dritto sulla strada principale.	Via Ravennana	
			0,390						
11	2,450	0,000					Proseguire dritto sulla strada principale.	Via Ravennana	
			0,190						
12	2,640	0,000					Svoltare a sinistra sull'argine dei Fiumi Uniti.	Via Argine Sinistro Fiumi Uniti	Attenzione ai due brevi tratti di strada ghiaiaata
			1,500						
13	4,140	0,000				 	Proseguire a sinistra sulla pista ciclabile.	Via Romea	
			0,220						
14	4,360	0,000					Terminata la pista ciclabile, proseguire a destra in direzione Punta Marina.	Viale Europa	
			1,670						
15	6,030	0,000				 	Superare la Rotonda Germania e proseguire dritto in direzione Punta Marina.	Viale Europa	
			1,120						
16	7,150	0,000				 	Superare la Rotonda Francia e, subito dopo, immettersi sulla pista ciclabile a destra e proseguire in direzione di Punta Marina.	Circonvallazione Canale Molinetto	
			0,300						
17	7,450	0,000					Termine centro abitato di Ravenna .	Circonvallazione Canale Molinetto	
			1,170						
18	8,620	0,000					Proseguire dritto sulla pista ciclabile.	Circonvallazione Canale Molinetto	
			2,530						

n.	km parziali	km totali	distanza	fondo	indicazioni	in evidenza	descrizione	strada	note / foto
19	11,150		2,530				Lasciare la pista ciclabile e svoltare a sinistra.	Via dell'Idrovora	
20	12,490		1,340				Poco prima dell'incrocio, svoltare a destra e proseguire sulla pista ciclabile in direzione Punta Marina.	S.S. 67 - Via Trieste	
21	14,370		1,880				Terminata la pista ciclabile proseguire a sinistra sulla strada carrabile in direzione Marina Romea.	Viale della Pace	
22	14,560		0,190				Inizio centro abitato di Marina di Ravenna .	Viale delle Nazioni	
23	16,930		2,370				Proseguire dritto immettendosi sulla pista ciclabile a sinistra della strada.	Viale delle Nazioni	Zona 30
24	17,930		1,000				Terminata la pista ciclabile, svoltare a sinistra, costeggiando il Canale Corsini.	Via Molo Dalmazia	
25	18,220		0,290				Traghetto sul Canale Corsini		Costo biglietto € 0,50. Acquistabile alla biglietteria automatica o a bordo del traghetto.
26	18,220		-				Porto Corsini. Proseguire a sinistra verso Casal Borsetti.	Via Gaetano Molo San Filippo	
27	19,040		0,820				Proseguire dritto seguendo le indicazioni per Casal Borsetti.	Via Baiona	
28	19,420		0,380				Proseguire dritto immettendosi sulla pista ciclabile.	Via Baiona	
29	19,630		0,210				Termine centro abitato di Porto Corsini .	Via Baiona	
30	19,780		0,150				Inizio centro abitato di Marina Romea .	Viale Italia	
31	20,360		0,580				Attraversare la strada utilizzando le strisce pedonali/ciclabili e proseguire sulla pista ciclabile posta sull'altro lato.	Viale Italia	
32	20,640		0,280				Proseguire dritto sulla pista ciclabile.	Viale Italia	
33	21,520		0,880				Terminata la pista ciclabile, superare la rotonda e proseguire dritto.	Viale Italia	
34	21,520		0,920				Termine centro abitato di Marina Romea .	Viale Italia	
35	22,440		0,070				Proseguire dritto sulla pista ciclabile.	Viale Italia	
36	22,510		0,330				Proseguire sulla pista ciclabile e superare il ponte sul fiume Lamone.	Via G. Spalazzi	
	22,840		2,520						

n.	km parziali	km totali	distanza	fondo	indicazioni	in evidenza	descrizione	strada	note / foto
37	25,360		2,520				Inizio centro abitato di Casal Borsetti .	Via G. Spalazzi	
			0,200						
38	25,560						Proseguire dritto sulla pista ciclabile.	Via G. Spalazzi	
			0,330						
39	25,890						Terminata la pista ciclabile, svoltare a sinistra costeggiando il Canale di Bonifica in Destra Reno.	Via P. Lacchini	
			0,200						
40	26,090						Termine centro abitato di Casal Borsetti .	Via P. Lacchini	
			2,420						
41	28,510					 	Proseguire dritto, superando l'incrocio con la S.S. 309 Romea, in direzione Mandriole continuando a costeggiare il Canale di Bonifica in Destra Reno.	Via Alfredo Poggi	
			0,440						
42	28,950					 	Attraversare il ponte e riprendere a costeggiare il Canale di Bonifica in Destra Reno sul lato opposto in direzione S. Alberto.	S.P. 24 (Via Mandriole)	
			0,100						
43	29,050						Cippo di Anita Garibaldi	S.P. 24 (Via Mandriole)	
			1,400						
44	30,450						Inizio centro abitato di Mandriole . Proseguire sulla pista ciclabile.	S.P. 24 (Via Mandriole)	
			0,720						
45	31,170						Sacello di Anita Garibaldi	S.P. 24 (Via Mandriole)	
			0,260						
46	31,430						Termine centro abitato di Mandriole . Riprendere la strada carrabile.	S.P. 24 (Via Mandriole)	
			3,700						
47	35,130						Proseguire sulla strada principale, tenendo la destra, in direzione S. Alberto.	S.P. 24 (Via Mandriole)	
			0,410						
48	35,540						Inizio centro abitato di S. Alberto .	S.P. 24 (Via Mandriole)	
			0,720						
49	36,260						Proseguire dritto seguendo le indicazioni per il traghetto.	Via Mandriole	
			0,190						
50	36,450						Svoltare a destra verso il centro del paese.	Via O. Guerrini	
			0,850						
51	37,300						Proseguire dritto.	Via B. Nigrisoli	
			0,690						
52	37,990						Termine centro abitato di S. Alberto . Salire sull'argine del Fiume Reno.	Via Argine Destro Reno	
			0,220						
53	38,210					  	Traghetto sul Fiume Reno	-	Costo biglietto € 0,50. Acquistabile a bordo.
			-						
54	38,210		1,210			 	Salire sull'argine e proseguire a sinistra sulla strada asfaltata.	V. Rotta Martinella	

n.	km parziali	km totali	distanza	fondo	indicazioni	in evidenza	descrizione	strada	note / foto
55	39,420		1,210				Scendere dall'argine rimanendo sulla strada asfaltata.	V. Rotta Martinella	
			4,050						
56	43,470						Svoltare a destra in direzione Comacchio.	Via Valle Umana	
			1,630						
57	45,100						Appostamento Umana. Argine Agosta.	Via Valle Umana	
			3,060						
58	48,160						Proseguire dritto in direzione Comacchio.	Via Valle Umana	
			3,310						
59	51,470						Proseguire dritto in direzione Comacchio.	Via Agosta	
			2,020						
60	53,490						Appostamento Fosse - Tabarra Agosta	Via per Anita	
			2,380						
61	55,870						Svoltare a destra seguendo le indicazioni per Comacchio.	Via Fiume	
			1,260						
62	57,130						Santa Maria in Padovetere	Via Fiume	
			1,940						
63	59,070						Proseguire dritto.	Via Istria	
			2,350						
64	61,420						Svoltare a sinistra costeggiando l'argine di Valle Fattibello. Svoltare a destra per la Stazione Foce , Museo delle Valli di Comacchio (km 7,450 a/r)	Via Capodistria	
			0,240						
65	61,660						Proseguire dritto.	Via Capodistria	
			0,910						
66	62,570						Proseguire sulla strada asfaltata e allontanarsi dall'argine del Canale Navigabile.	Via Capodistria	
			1,790						
67	64,360						Proseguire a destra in direzione Comacchio.	Strada Canale	
			1,530						
68	65,890						Proseguire a destra in direzione Comacchio.	Via Tarzone	
			1,260						
69	67,150						Proseguire a sinistra sulla strada principale in direzione del ponte sull'Idrovia Ferrarese.	Via Tarzone	
			0,800						
70	67,950					 	Scesi dal ponte, svoltare a sinistra in direzione Comacchio.	S.P. 1 (Via Spina)	
			1,130						
71	69,080						Inizio centro abitato di Comacchio .	S.P. 1 (Via Spina)	
			0,080						
72	69,160						Proseguire dritto.	S.P. 1 (Via Spina)	
			0,390						

n.	km parziali	km totali	distanza	fondo	indicazioni	in evidenza	descrizione	strada	note / foto
73	69,550		0,390				Svoltare a sinistra verso il Loggiato dei Cappuccini.	Via Valle San Carlo	
			0,170						
74	69,720		0,160				Svoltare a destra.	Corso G. Mazzini	
			0,160						
75	69,880		0,210				Proseguire a destra seguendo il senso di marcia obbligato.	Via Mercanti	
			0,210						
76	70,090		0,430				Svoltare a destra e, dopo 40 metri a sinistra su strada a senso unico.	Via Foce Via Rinascita	
			0,430						
77	70,520		0,160				Percorrere tutta la rotonda e ritornare verso il centro del paese.	Via A. Zappata	
			0,160						
78	70,680		0,140				Proseguire dritto.	Via A. Zappata	
			0,140						
79	70,820		0,100				Svoltare a destra.	P.zza XX Settembre	
			0,100						
80	70,920	588,620					Campanile della Cattedrale di S. Cassiano	P.zza XX Settembre	