

















































n.	km parziali	km totali	distanza	fondo	indicazioni	in evidenza	descrizione	strada	note / foto
1	0,000	435,500					Ravenna, Piazza del Popolo.		Zona pedonale
			0,030						
2	0,030						Attraversare la piazza in direzione opposta a quella di arrivo e proseguire a destra.	Via Dante Alighieri	Zona pedonale
			0,090						
3	0,120						Proseguire dritto.	Via Dante Alighieri Via G. Da Polenta	Zona pedonale
			0,170						
4	0,290						Proseguire a sinistra.	Via Corrado Ricci Piazza Caduti per la Libertà	Zona pedonale
			0,100						
5	0,390						Proseguire dritto superando la piazza e rientrando nell'area pedonale.	Via G. Mazzini	Zona pedonale
			0,360						
6	0,750						Uscire dalla porta proseguendo a destra attraversando l'area di parcheggio per poi proseguire a sinistra sulla pista ciclabile.	Via Romolo Ricci Via San Mama	
			0,750						
7	1,260						Terminata la pista ciclabile proseguire a sinistra sul senso unico carrabile e, al successivo incrocio a T, svoltare a destra.	Via Ravennana	
			0,520						
8	1,780						Svoltare a destra seguendo la direzione obbligata e, subito dopo, proseguire a sinistra.	Via San Mama	
			0,100						
9	1,880					 	Superare la rotonda e, al successivo bivio, svoltare a sinistra rimanendo sulla strada principale.	Via Ravennana	
			0,180						
10	2,060					 	Proseguire dritto sulla strada principale.	Via Ravennana	
			0,390						
11	2,450						Proseguire dritto sulla strada principale.	Via Ravennana	
			0,190						
12	2,640						Proseguire dritto sulla strada principale superando il ponte sui Fiumi Uniti	Via Ravennana	
			0,300						
13	2,940						Termine centro abitato di Ravenna.	S.S. 67 (Via Ravennana)	
			0,960						
14	3,900						Svoltare a sinistra in direzione Madonna dell'Albero; superato il fiume Ronco svoltare a destra costeggiando il fiume.	Via Argine Destro Fiume Ronco	Zona Traffico Limitato
			2,870						
15	6,770						Proseguire dritto continuando a costeggiare il fiume Ronco.	Via Argine Destro Fiume Ronco	
			3,770						
16	10,540					 	Svoltare a sinistra in direzione Gambellara.	S.P. 3 (Via Gambellara)	
			0,870						
17	11,470						Inizio centro abitato di Gambellara.	S.P. 3 (Via Gambellara)	
			1,170						
18	12,190					 	Proseguire dritto.	S.P. 3 (Via Gambellara)	
			0,270						

n.	km parziali	km totali	distanza	fondo	indicazioni	in evidenza	descrizione	strada	note / foto
19	12,460		0,270				Termine centro abitato di Gambellara .	S.P. 3 (Via Gambellara)	
			0,600						
20	15,060						Inizio centro abitato di S. Pietro in Vincoli .	S.P. 3 (Via Gambellara)	
			0,410		↑		Proseguire dritto.	S.P. 3 (Via E. Farini)	
			0,450		↑		Proseguire dritto.	S.P. 3 (Via E. Farini)	
			0,150		↑		Proseguire dritto in direzione S. Zaccaria.	S.P. 3 (Via del Sale)	
23	16,070				↑				
			0,540		↑		Termine centro abitato di S. Pietro in Vincoli .	S.P. 3 (Via del Sale)	
24	16,610				↑				
			1,500		↑		Proseguire dritto in direzione S. Zaccaria.	S.P. 3 (Via del Sale)	
25	18,110				↑				
			0,140		↑		Inizio centro abitato di San Pietro in Campiano .	S.P. 3 (Via del Sale)	
26	18,250								
			0,310				Chiesa di San Pietro in Campiano	S.P. 3 (Via del Sale)	
27	18,560								
			0,150		↑		Proseguire dritto in direzione S. Zaccaria.	S.P. 3 (Via del Sale)	
28	18,710				↑				
			0,280		↑		Termine centro abitato di San Pietro in Campiano .	S.P. 3 (Via del Sale)	
29	18,990				↑				
			1,530		↑		Proseguire dritto.	S.P. 3 (Via del Sale)	
30	20,520								
			1,040				Inizio centro abitato di San Zaccaria .	S.P. 3 (Via del Sale)	
31	21,560								
			0,570		↑		Proseguire a sinistra in direzione Cervia immettendosi sulla pista ciclabile.	S.P. 118 (Via Dismano)	
32	22,130				↑				
			0,290		↑		Abbandonare la pista ciclabile e proseguire a destra in direzione Cervia.	S.P. 3 (Via Ponte della Vecchia)	
33	22,420				↑				
			3,620		↑		Inizio centro abitato di Castiglione di Ravenna .	S.P. 3 (Via Ponte della Vecchia)	
34	26,040				↑				
			0,590		↑		Proseguire a sinistra in direzione Cervia.	S.S. 254 (Via Bagnolo Salara)	
35	26,630				↑				
			0,500		↑		Termine centro abitato di Castiglione di Ravenna .	S.S. 254 (Via Bagnolo)	
36	27,130				↑				
			0,080		↑				

n.	km parziali	km totali	distanza	fondo	indicazioni	in evidenza	descrizione	strada	note / foto
37	27,210		0,080				Proseguire dritto in direzione Cervia.	S.S. 254 - Bagnolo	
			2,440						
38	29,650						Inizio centro abitato di Tantlon .	S.S. 254 - Salara	
			0,800						
39	30,450						Termine centro abitato di Tantlon .	S.S. 254 - Salara	
			1,590						
40	32,040						Saline di Cervia	S.S. 254 - Salara	
			2,210						
41	34,250						Superare l'incrocio con la E55 e proseguire dritto.	Via Martiri Fantini	
			0,050						
42	34,300						Inizio centro abitato di Cervia .	Via Martiri Fantini	
			0,100						
43	34,400						Proseguire sulla pista ciclabile.	Via Martiri Fantini	Prestare attenzione alle strade provenienti da destra.
			0,640						
44	35,040						Abbandonare la pista ciclabile, superare la rotonda e proseguire dritto.	Via Martiri Fantini	
			0,300						
45	35,340						Proseguire a sinistra in direzione Milano Marittima.	Via G. Di Vittorio	
			0,100						
46	35,440						Svoltare a destra.	Via Alfredo Oriani	
			0,170						
47	35,610						Magazzini del Sale	Via Alfredo Oriani	
			0,500						
48	36,110						Proseguire a sinistra.	Via Dante Alighieri	
			0,770						
49	36,880						Superare la rotonda e proseguire dritto.	Via Antoni Gramsci	
			0,330						
50	37,210						Proseguire dritto.	Via Antoni Gramsci	Area pedonale
			0,160						
51	37,370						Superare la rotonda e proseguire dritto.	Via G. Matteotti	
			0,280						
52	37,650						Proseguire dritto.	Via G. Matteotti	
			1,110						
53	38,760						Proseguire dritto.	Via G. Matteotti	
			1,160						
54	39,920						Termine centro abitato di Milano Marittima . Proseguire a sinistra in direzione Rimini.	Via Nullo Baldini	
			0,200						

n.	km parziali	km totali	distanza	fondo	indicazioni	in evidenza	descrizione	strada	note / foto
55	40,120		0,200				Superare la rotonda e proseguire in direzione Rimini.	Via Nullo Baldini	
56	40,310		0,190				Attraversare la strada seguendo le indicazioni per immettersi sulla pista ciclabile	Pista ciclabile Learco Guerra	
57	42,290		1,980				Abbandonare la pista ciclabile e proseguire a sinistra.	Via Morgia	
58	42,500		0,210				Alla rotonda Battista Gioia proseguire a sinistra in direzione Milano Marittima.	Via Ascione	
59	44,340		1,840				Alla rotonda Pietro Zangheri proseguire dritto in direzione Milano Marittima.	Via Ascione	
60	44,670		0,330				Pineta di Cervia. Proseguire dritto.	Via Stazione	Zona pedonale. Fondo ghiaiato percorribile da tutte le biciclette.
61	45,670		1,000				Proseguire dritto.	Via Stazione	
62	46,080		0,410				Alla rotonda proseguire a sinistra.	Via G. di Vittorio	
63	46,430		0,350				Proseguire a destra secondo la direzione obbligatoria di marcia.	Via XXII Ottobre	
64	46,990		0,560				Proseguire a destra secondo la direzione obbligatoria di marcia.	Via Martiri Fantini	
65	47,110		0,120				Superare la rotonda e proseguire dritto.	Via Martiri Fantini	
66	47,660		0,550				Superare la rotonda e proseguire dritto.	Via Martiri Fantini	
67	47,960		0,300				Superare l'incrocio con la E55 e proseguire dritto.	S.S. 254 - Salara	
68	51,760		3,800				Inizio centro abitato di Tantlon .	S.S. 254 - Salara	
69	52,560		0,800				Termine centro abitato di Tantlon .	S.S. 254 - Salara	
70	53,890		1,330				Tenere la sinistra rimanendo sulla strada principale.	S.S. 254 - Salara	
71	54,930		1,040				Proseguire dritto.	S.S. 254 - Bagnolo	
72	55,090		0,160				Inizio centro abitato di Castiglione di Ravenna .	S.S. 254 - Bagnolo	
			0,480						

n.	km parziali	km totali	distanza	fondo	indicazioni	in evidenza	descrizione	strada	note / foto
73	55,570		0,480				Proseguire a destra in direzione San Zaccaria.	S.P. 3 (Via Ponte della Vecchia)	
			3,970						
74	59,540		0,080				Inizio centro abitato di San Zaccaria .	S.P. 3 (Via Ponte della Vecchia)	
			0,080						
75	59,620		0,530				Proseguire a sinistra.	S.P. 118 (Via Dismano)	
			0,530						
76	60,150		0,560				Proseguire a destra in direzione San Pietro in Vincoli.	S.P. 3 (Via del Sale)	
			0,560						
77	60,710		1,060				Termine centro abitato di San Zaccaria .	S.P. 3 (Via del Sale)	
			1,060						
78	61,770		1,510				Proseguire dritto.	S.P. 3 (Via del Sale)	
			1,510						
79	63,280		0,280				Inizio centro abitato di San Pietro in Campiano .	S.P. 3 (Via del Sale)	
			0,280						
80	63,560		0,460				Proseguire dritto.	S.P. 3 (Via del Sale)	
			0,460						
81	64,020		1,650				Termine centro abitato di San Pietro in Campiano .	S.P. 3 (Via del Sale)	
			1,650						
82	65,670		0,550				Inizio centro abitato di San Pietro in Vincoli .	S.P. 3 (Via del Sale)	
			0,550						
83	66,220		0,110				Proseguire dritto.	S.P. 3 (Via E. Farini)	
			0,110						
84	66,340		0,490				Proseguire dritto.	S.P. 3 (Via E. Farini)	
			0,490						
85	66,830		0,410				Proseguire dritto.	S.P. 3 (Via E. Farini)	
			0,410						
86	67,240		2,570				Termine centro abitato di San Pietro in Vincoli .	S.P. 3 (Via Gambellara)	
			2,570						
87	69,810		0,310				Inizio centro abitato di Gambellara . Proseguire sulla pista ciclabile.	S.P. 3 (Via Gambellara)	
			0,310						
88	70,120		0,160				Proseguire dritto.	S.P. 3 (Via Gambellara)	
			0,160						
89	70,280		0,530				Proseguire sulla strada carrabile.	S.P. 3 (Via Gambellara)	
			0,530						
90	70,810		0,950				Termine centro abitato di Gambellara .	S.P. 3 (Via Gambellara)	

n.	km parziali	km totali	distanza	fondo	indicazioni	in evidenza	descrizione	strada	note / foto
91	71,760		0,950				Prima del ponte, proseguire a destra costeggiando il fiume Ronco.	Via Argine Destro Fiume Ronco	
			3,760						
92	75,520		2,580				Proseguire dritto continuando a costeggiare il fiume Ronco.	Via Argine Destro Fiume Ronco	Zona Traffico Limitato
93	78,100		0,210				Tenere la sinistra e superare il sottopasso della S.S. 16.	Via Argine Destro Fiume Ronco	
94	78,310		1,040				Svoltare a sinistra superando il ponte sul fiume Ronco, quindi a destra in direzione Ravenna.	Via Cella S.S. 67 (Via Ravegnana)	
95	79,350		0,320				Inizio centro abitato di Ravenna .	Via Ravegnana	
96	79,670		0,180				Superare il ponte sui Fiumi Uniti e proseguire dritto.	Via Ravegnana	Svoltare a destra per proseguire in direzione Comacchio.
97	79,850		0,320				Proseguire dritto sulla strada principale.	Via Ravegnana	
98	80,170		0,220				Proseguire dritto.	Via Ravegnana	
99	80,390		1,050				Superare la rotatoria e proseguire dritto.	Via Ravegnana Via Castel S. Pietro	
100	81,440		0,420				Proseguire dritto superando la porta di accesso al centro storico.	Via G. Mazzini	Zona Pedonale
101	81,860		0,150				Proseguire dritto.	Via Corrado Ricci	Zona Pedonale
102	82,010		0,190				Proseguire dritto.	Via Cairoli	Zona Pedonale
103	82,200	517,700					Arrivo in Piazza del Popolo.		Zona Pedonale