





































n.	km parziali	km totali	distanza	fondo	indicazioni	in evidenza	descrizione	strada	note / foto
1	0,000	239,210					Argenta, Ufficio Informazioni e Accoglienza Turistica	Via G. Mazzini	
			0,165						
2	0,165						Proseguire dritto.	Via G. Carducci	
			0,150						
3	0,310						Svoltare a sinistra seguendo le indicazioni per Bando.	V. Circonvallazione	
			0,280						
4	0,590						Svoltare a destra seguendo le indicazioni per Bando.	Via 2 Giugno 1946	
			0,140						
5	0,730						Proseguire a destra e superare il sottopassaggio ferroviario.	Via Ancona	
			0,370						
6	1,100						Proseguire a destra in direzione Bando.	S.P. 48 (V. Argine Marino)	
			0,480						
7	1,580						Termine centro abitato di Argenta .	S.P. 48 (V. Argine Marino)	
			4,960						
8	5,540						Inizio centro abitato di Bando .	S.P. 48 (V. Argine Marino)	
			0,490						
9	6,030						Proseguire a destra sulla strada principale in direzione La Fiorana.	Via Fiorana	
			0,490						
10	6,520						Termine centro abitato di Bando .	Via Fiorana	
			1,310						
11	7,830						Inizio centro abitato de La Fiorana .	Via Fiorana	
			0,210						
12	8,040						Proseguire dritto in direzione Anita.	Via Fiorana	
			0,160						
13	8,200						Termine centro abitato de La Fiorana .	Via Fiorana	
			0,040						
14	8,240						Abbandonare la strada principale e proseguire dritto in direzione Longastrino.	Via Argine Pioppa Via Giuliana	
			10,310						
15	18,550						Svoltare a destra in direzione Longastrino	Via Fossa Menate	
			0,540						
16	19,090						Inizio centro abitato di Menate .	Via Fossa Menate	
			0,430						
17	19,520						Proseguire a sinistra in direzione Longastrino	S.P. 10 (V. 11 aprile 1945)	
			0,230						
18	19,750						Termine centro abitato di Menate .	S.P. 10 (V. 11 aprile 1945)	
			0,230						

n.	km parziali	km totali	distanza	fondo	indicazioni	in evidenza	descrizione	strada	note / foto
19	19,980		0,230				Inizio centro abitato di Longastrino .	S.P. 10 (V. 11 aprile 1945)	
20	21,240		1,260				Proseguire dritto in direzione Alfonsine.	S.P. 10 (Via Molinetto)	
21	22,400		1,160				Termine centro abitato di Longastrino .	S.P. 10 (Via Molinetto, Via Montecatina)	
22	28,570		6,170				Proseguire a destra in direzione Alfonsine superando il ponte sul fiume Reno.	S.P. 15 (Via Raspona)	
23	32,500		3,930				Inizio centro abitato di Alfonsine .	S.P. 15 (Via Raspona)	
24	33,520		1,020			 	Proseguire dritto immettendosi nella pista ciclabile a destra della strada	Via G. Mazzini	
25	33,610		0,090				Terminata la pista ciclabile proseguire dritto fino a costeggiare l'argine del torrente Senio	Via G. Mazzini	
26	33,610		0,460				Superare la rotatoria e continuare a costeggiare l'argine del torrente Senio	Via G. Mameli	
27	34,070		0,120				Tenera la sinistra, salire sull'argine e attraversare il ponte sul torrente Senio	-	
28	34,190		0,390				Superare Piazza Vincenzo Monti seguendo le indicazioni dei sensi obbligati di marcia	Via Roma	
29	34,580		0,780			 	Proseguire a destra in direzione Rossetta.	S.P. 28 (Via Rossetta)	
30	35,360		1,530				Inizio centro abitato di Rossetta .	S.P. 28 (Via Rossetta)	
31	36,890		2,320				Termine centro abitato di Rossetta . Abbandonare la strada principale e proseguire a sinistra.	Via Bellaria	
32	39,210		2,460			  	Utilizzando le strisce pedonali/ciclabili, attraversare la S.P. 8 ed immettersi sulla pista ciclabile proseguendo a destra in direzione Bagnacavallo.	Via Sinistra Canale Inferiore	
33	41,670		1,200				Inizio centro abitato di Villa Prati .	Via Sinistra Canale Inferiore	
34	42,870		0,100				Proseguire dritto sulla pista ciclabile.	Via Sinistra Canale Inferiore	
35	42,970		0,930				Termine centro abitato di Villa Prati .	Via Sinistra Canale Inferiore	
36	43,900		2,160			 	Proseguire dritto sulla pista ciclabile.	Via Destra Canale Inferiore	
36	46,060		0,510						

n.	km parziali	km totali	distanza	fondo	indicazioni	in evidenza	descrizione	strada	note / foto
37	47,520		1,460				Superare il canalino per continuare a costeggiarlo sul lato opposto rimanendo sulla pista ciclabile.	Via Cogollo	
			0,510						
38	48,030		0,070				Inizio centro abitato di Bagnacavallo .	Via Cogollo	
39	48,100		0,210				Proseguire sulla pista ciclabile.	Via Cogollo	
40	48,310		0,200				Proseguire sulla pista ciclabile.	Largo Alcide De Gasperi	
41	48,510		0,240				Abbandonare la pista ciclabile e proseguire a destra verso il centro del paese	Via Matteotti	
42	48,750	287,960					Bagnacavallo, Monumento ai Caduti	Piazza della Libertà	