





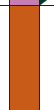

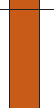





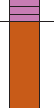





n.	km parziali	km totali	distanza	fondo	indicazioni	in evidenza	descrizione	strada	note / foto
1	0,000	37,580					Proseguire in direzione opposta a quella di arrivo.	Frazione Porto Levante	
			0,080						
2	0,080						Svoltare a sinistra verso il Po di Levante.	Frazione Porto Levante	
			0,120						
3	0,200						Proseguire a destra costeggiando il Po di Levante.	Frazione Porto Levante	
			0,080						
4	0,280						Proseguire a destra seguendo le indicazioni per l'itinerario turistico n. 1.	Via delle Valli	
			0,480						
5	0,760						Termine centro abitato di Porto Levante .	Via delle Valli	
			3,110						
6	3,870						Proseguire dritto.	Via delle Valli	
			5,470						
7	9,340						Svoltare a destra ed allontanarsi dall'argine delle valli.	Frazione Ca' Pisani	
			9,390						
8	18,730						Svoltare a sinistra in direzione Ca' venier.	S.P. 37 - Frazione Ca' Pisani	
			0,670						
9	19,400						Inizio del centro abitato di Ca' Venier .	S.P. 37 - Frazione Ca' Pisani	
			0,060						
10	19,460						Proseguire a sinistra sulla strada principale.	S.P. 37 - Via Venier	
			0,950						
11	20,410						Termine del centro abitato di Ca' Venier .	S.P. 37 - Via Trento	
			2,510						
12	22,920						Proseguire a destra sulla pista ciclabile, seguendo le indicazioni per Porto Tolle.	S.P. 35	
			2,290						
13	25,210						Proseguire a sinistra in direzione Ca' Mello rimanendo sulla pista ciclabile.	Via Bruno Buozzi	
			0,090						
14	25,300						Proseguire dritto.	Via Bruno Buozzi	
			0,600						
15	25,900						Proseguire dritto.	Via Bruno Buozzi	
			0,720						
16	26,620						Proseguire dritto ritornando sulla strada carrabile.	Via Bruno Buozzi	
			2,230						
17	28,850						Proseguire dritto seguendo le indicazioni per Ca' Mello	Via Centro	
			0,500						
18	29,350						Inizio del centro abitato di Ca' Mello .	Via Centro	
			0,370						

n.	km parziali	km totali	distanza	fondo	indicazioni	in evidenza	descrizione	strada	note / foto
19	29,720		0,370				Proseguire dritto seguendo le indicazioni per la Sacca degli Scardovari.	Via Novembre 1957	
			0,420						
20	30,140		1,610				Termine del centro abitato di Ca' Mello .	Via Novembre 1957	
			1,830				Proseguire a sinistra seguendo le indicazioni per la Sacca degli Scardovari.	-	
21	31,750		1,830				Proseguire a destra.	-	
			0,440						
23	34,020		1,760				Giunti alla Sacca degli Scardovari, svoltare a destra in direzione Santa Giulia.	S.P. 38b - Via Belvedere	
			2,070				Proseguire dritto.	S.P. 38b - Via Belvedere	Oasi ca' Mello.
24	35,780		2,070				Proseguire dritto seguendo le indicazioni per Santa Giulia	S.P. 38b - Via Belvedere	
			1,420				Proseguire dritto continuando a costeggiare la Sacca degli Scardovari.	Via Belvedere	
25	37,820		1,420				Inizio del centro abitato di Santa Giulia .	S.P. 83 - Via Po di Gnocca	
			0,310				Svoltare a sinistra per salire sull'argine ed accedere al ponte in chiatte sul Po di Gnocca.	-	
26	39,240		0,300				Scendere dall'argine allontanandosi dal fiume.	-	
27	50,050		0,210				Svoltare a destra seguendo le indicazioni per Gorino Veneto.	S.P. 66 - Via Marina	
			0,900				Inizio del centro abitato di Ca' Lattis .	S.P. 66 - Via Marina	
28	51,770		0,050				Proseguire dritto seguendo le indicazioni per Gorino Veneto.	Via Sicilia	
			0,860				Termine del centro abitato di Ca' Lattis .	Via Sicilia	
29	51,820		0,860				Inizio del centro abitato di Gorino Veneto .	Via Sicilia	
			0,290				Proseguire a sinistra seguendo le indicazioni per il ponte in chiatte sul Po di Goro.	-	
30	53,080		0,290				Proseguire a destra sul percorso cicloturistico destra Po seguendo le indicazioni per Goro.	-	
			0,520						
31	53,370		0,520						
32	53,890		0,060						

n.	km parziali	km totali	distanza	fondo	indicazioni	in evidenza	descrizione	strada	note / foto
37	53,950		0,060				Proseguire sul percorso cicloturistico Destra Po.	-	
38	57,460		3,510				Proseguire sull'argine seguendo il percorso cicloturistico Destra Po.	Via Corte Po	
39	60,680		3,220				Proseguire sull'argine seguendo il percorso cicloturistico Destra Po.	-	
40	63,090		2,410				Proseguire sull'argine seguendo il percorso cicloturistico Destra Po.	-	
41	73,990		10,900				Abbandonare il percorso cicloturistico Destra Po e scendere dall'argine.	Piazza Santo Spirito	
42	74,170		0,180				Proseguire a destra superando il portale di accesso alla piazza.	Piazza Santo Spirito	
43	74,260	111,840	0,090				Castello Estense della Mesola.	Piazza Umberto I	