



## AdriaBike. Ravenna-Venezia

 **RAVENNA**  
44°25'6.22"N / 12°12'28.31"E

 **VENEZIA**  
45°26'26.80"N / 12°18'20.22"E

 **213,9 km**


 **14h 16'** (15 km/h)


### Utilità / Facilities



### Collegamenti / Connections

Destra Po (p. 7), Ferrara (p. 17)



 Dalla città bizantina di Ravenna caratterizzata dall'oro intenso e dal blu dei suoi mosaici, si procede lungo la costa, si attraversano pinete e spiagge. Guadato il Reno, con il poetico traghetto dal sapore di altri tempi, ci si trova di fronte all'immenso specchio vallivo delle Valli di Comacchio, ricco di avifauna, tra cui i bellissimi fenicotteri rosa. Superata la Stazione di Pesca Foce e percorrendo il tratto sterrato che costeggia Valle Fattibello, si giunge a Comacchio, città del Trepponti. Si procede poi attraverso spiagge, boschi, valli, laghi e canali sino al Po che si supera su un ponte di barche. Il Delta si ramifica in infiniti rivoli, ognuno suggestivo e da ammirare anche in barca tra i canneti. Visitate Cà Venier e Porto Caleri, con il suo cordone dunoso, si procede verso Chioggia, la città del sale. Di origine antichissima, sospesa tra la laguna ed il mare. Si arriva quindi nella città dei Dogi, del Ponte dei Sospiri, del carnevale e delle maschere, delle piccole calli, delle gondole, di Piazza San Marco con i suoi piccioni e di tutti i suggestivi scorci che si ammirano passeggiando nei diversi Sestieri di una delle città più belle del mondo.

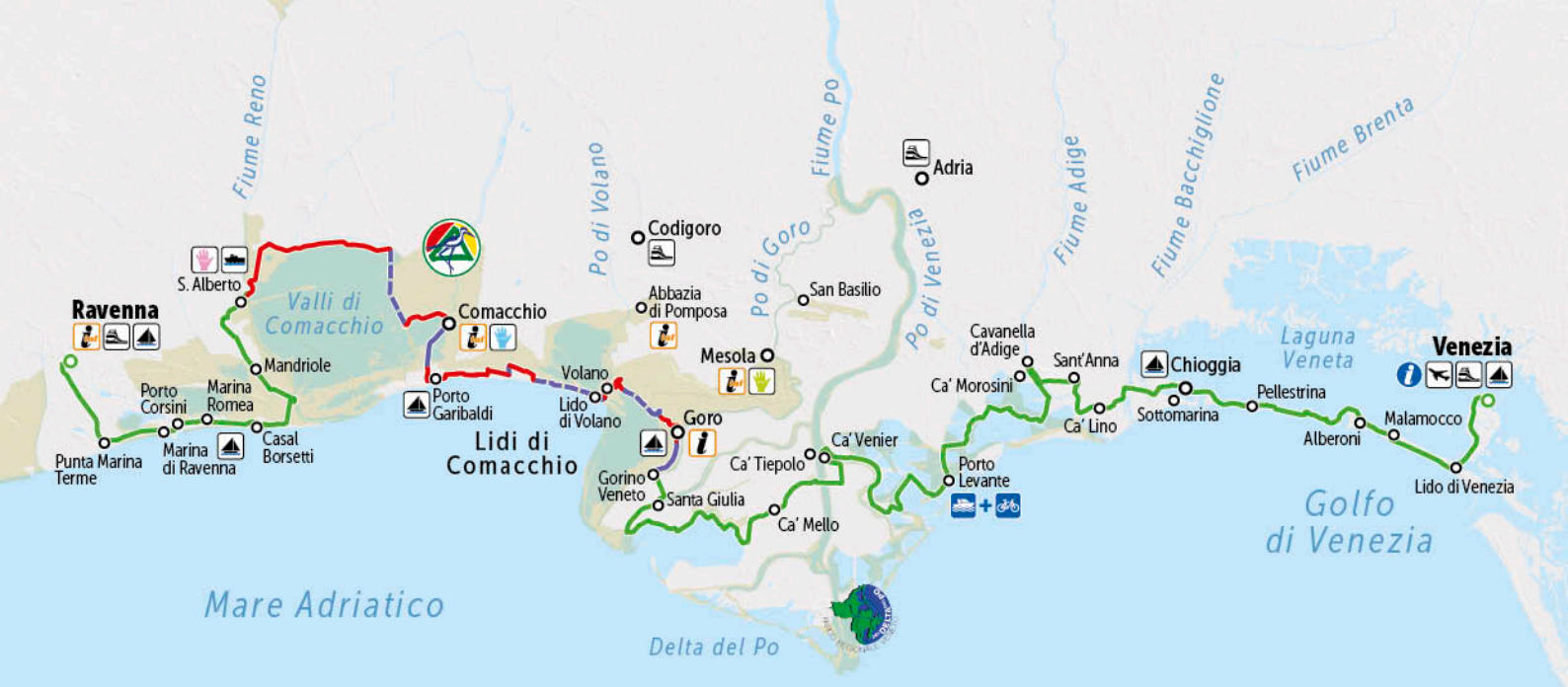
*From the Byzantine city of Ravenna characterized by the intense gold and blue of its mosaics, we proceed along the coast, passing through pine forests and beaches. After crossing the Reno on a ferry with the poetic flavour of old times, we find ourselves in front of the Comacchio Lagoons, rich in bird life, including the beautiful pink flamingos. After the fishing hut Stazione di Pesca Foce we arrive at Comacchio, the city of the Trepponti Bridge. We then proceed through beaches, forests, wetlands, lakes and canals until reaching the Po to be crossed on a bridge of boats. The Delta branches into endless streams, each one of which is striking and can also be admired on a boat among the reeds. Having finished visiting Cà Venier and Porto Caleri, with its string of dunes, we proceed towards Chioggia, the city of salt of ancient origin, suspended between the lagoon and the sea. We then reach the city of the Doges, of the Bridge of Sighs, of carnival and masks, of narrow streets, gondolas, Piazza San Marco and all the picturesque views that can be seen by strolling through the different Sestieri of one of the most beautiful cities in the world.*

### Note / Notes

Percorso lungo, ma privo di difficoltà, su strade secondarie arginali in buona parte asfaltate o su strade secondarie a bassa intensità di traffico; alcuni tratti di pista ciclabile sterrata nelle Valli di Comacchio, percorso segnalato con possibilità di intermodalità barca+bici a Porto Levante. Vedi p. 18, 19, 22, 23.

*A long route, but without difficulties, on secondary largely paved roads or on low traffic intensity secondary streets; some stretches of bike paths are gravelled in the Valli di Comacchio, a marked route with the possibility of a boat + bike interchange in Porto Levante. See p. 18, 19, 22, 23.*





Mare Adriatico

Delta del Po



Ravenna

S. Alberto

Fiume Reno



Oasi Boscoforte

5,5

FE417

Via Rotta Martinella

Via Due Case

Via Cantoncino

Via Essicatoio

Via Valle Umana



Canale Circondariale Gramigne Fosse

FE417

8

Valli di Comacchio

33

Oasi Valle Vacca

SP72 Strada Argine Agosta

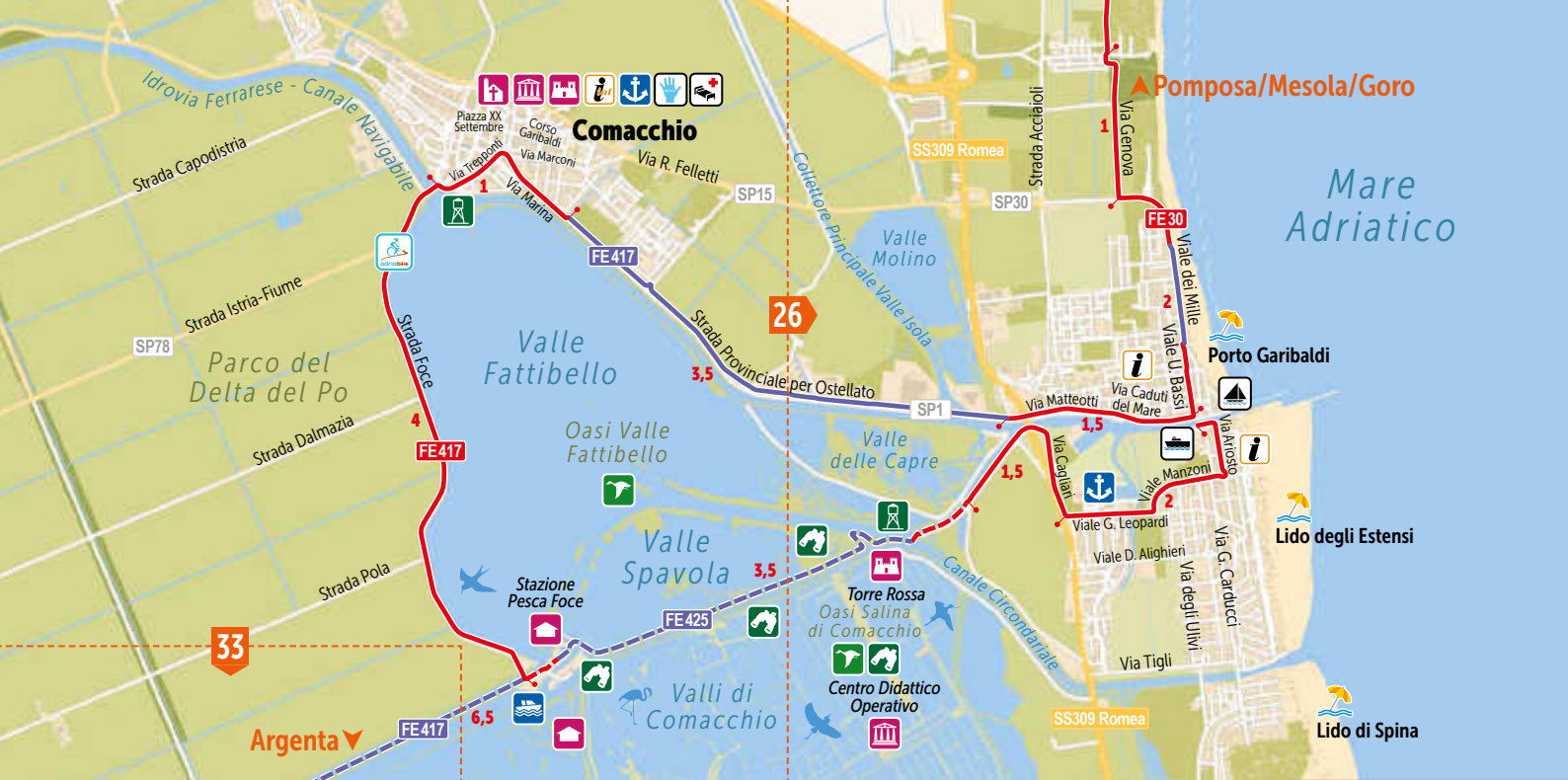
Comacchio

8,5

2

Argenta





Mare Adriatico

Pomposa/Mesola/Goro

Comacchio

Valle Fattibello

Valle Spavola

Torre Rossa  
Oasi Salina di Comacchio

Porto Garibaldi

Lido degli Estensi

Lido di Spina

Argenta









