PROVINCIA DI FERRARA

Camera di Commercio Ferrara

In bicicletta nella PROVINCIA DI Ferrara

Ruote panoramiche

Ferrara terra e acqua

Organizzazione delle Nazioni Unite per l'Educazione la Scienza e la Cultura

Ferrara, città del Rinascimento e il suo Delta del Po

International Cycle Routes

I percorsi cicloturistici estensi sono inseriti in una rete di collegamenti ciclabili paneuropei. L'itinerario "Dalle Alpi alla pianura" è mappato anche nel tratto Monaco - Bolzano (Km 300,25) attraverso Innsbruck. L'itinerario "Destra Po" costituisce il tratto centrale del percorso Eurovelo n. 8 da Atene a Cadice e rientra nell'itinerario Eurovelo n. 7 (Malta - Nordkapp) nel tratto "Garda - Adriatico", che collega la Ciclopista del Sole ai Lidi di Comacchio seguendo i fiumi nelle province di Mantova e Ferrara. Infine, il percorso costiero nel Parco del Delta del Po fa parte dell'itinerario europeo che da Ravenna porta a Kranjska Gora, nel cuore di un'altra importante area naturalistica, il Triglav National Park in Slovenia.

Speciale intermodalità

Nel territorio ferrarese, tanti sono gli itinerari cicloturistici, adatti ad ogni età, che possono essere declinati con vari mezzi di trasporto, portando la bici con sé in treno o in barca per alcuni tratti. Da Ferrara, chi ama navigare può sperimentare i percorsi sul Po Grande: verso Stellata di Bondeno ritornando per la ciclabile del Burana oppure verso Ro, alternando il percorso in barca con la pedalata lungo la ciclovia Destra Po dove, nel tratto finale, si può salpare dai porti di Goro e Gorino alla scoperta delle meraviglie del Delta. In occasione dell'evento **Primavera Slow**, ogni anno vengono proposte escursioni per pedalare e navigare lungo il Po di Volano. Scoprite tutte le opportunità sul sito **www.ferrarainfo.com**

Linee ferroviarie

Possibilità di trasporto biciclette. Verificare orari e disponibilità.

Info:

TRENITALIA
tel. 892021
www.trenitalia.com

FERROVIE EMILIA ROMAGNA
tel. 840 151 152
www.fer-online.it

Noleggi biciclette

www.ferrarainfo.com/it/cicloturismo

Legenda

- Lunghezza del percorso
- Tempo di percorrenza senza soste ad una velocità media di 15 km/h
- Punto di partenza
- Punto di arrivo
- Punto di partenza e arrivo
- Livello di difficoltà
  - 0-35 km
  - 35-75 km
  - 75-100 km
  - >100 km
- Da segnalare

Alcuni dei percorsi indicati hanno come punto di partenza o arrivo Piazza Savonarola, nei pressi dell'ufficio IAT del Castello Estense di Ferrara. Si segnala che si tratta di Zona a Traffico Limitato. È consigliabile lasciare l'auto nei parcheggi EX-MOF e CENTRO STORICO, entrambi in via Darsena.

Visita il sito **www.ferraratua.com**

VERSO FERRARA

Qui vengono presentati **lunghi percorsi** che partono da province dell'Emilia Romagna o di regioni vicine, che convergono su Ferrara e che utilizzano strade ciclabili panoramiche, come la famosa *Ciclopista del Sole* che scende dal Brennero.

1 LE ALPI E LA PIANURA
DA BOLZANO A FERRARA

Un viaggio alla scoperta della ricchezza e della varietà del panorama naturalistico ed artistico italiano. L'itinerario cicloturistico tocca quattro regioni: Trentino Alto Adige, Veneto, Lombardia ed Emilia Romagna; parte da **Bolzano** ed arriva a **Ferrara** percorrendo in parte la Ciclopista del Sole. Il percorso scende dalla magica conca di Bolzano, immersa in vigneti e boschi nel cuore della regione dolomitica dell'Alto Adige, tocca la città di Trento, attraversa borghi medievali, costeggia il Lago di Garda; segue il fiume Mincio, poi, superata Mantova, affianca il Po fino ad arrivare a Ferrara, città delle biciclette.

• **Tratto Monaco - Bolzano: Km 300,250 (vedi mappa).**

Km 314,690 20h 58' (614,940 da Monaco)
BOLZANO, PIAZZA WALTHER
FERRARA, PIAZZA SAVONAROLA

Percorso prevalentemente su ciclabile, impegnativo per la lunghezza e per una piccola asperità da superare poco prima di Affi.

2 I PERCORSI DELL'ARTE
DA PADOVA A FERRARA



Un percorso molto gradevole e comodo tra Veneto ed Emilia Romagna, che unisce due centri medievali di grandissima importanza: quello di Ferrara, splendidamente intatto, saldato al capolavoro rinascimentale dell'Addizione Erculea; quello di **Padova** situato proprio in mezzo alla città, entrambi meta di itinerari artistici. Dopo aver ammirato le bellezze della provincia di Padova, pedalata dopo pedalata, si giunge a **Rovigo**, un tempo parte del dominio degli Estensi e che condivide con **Ferrara** il confine naturale dato dal fiume Po.

Km 105,580 7h 02'
PADOVA, UFFICIO IAT – VIA PEDROCCHI
FERRARA, PIAZZA SAVONAROLA

Percorso pianeggiante prevalentemente su ciclabili e strade secondarie poco trafficate. Tratto iniziale su fondo ghiaiato.

3 PEDALARE SUL GRANDE DELTA
DA VENEZIA A FERRARA



Venezia, uno dei più grandi capolavori che l'umanità abbia mai prodotto, città galleggiante, impregnata di storia e di un fascino indimenticabile, con la sua Laguna Veneta è meta turistica per eccellenza. Questo itinerario prende le mosse da Venezia da dove si raggiunge **Chioggia**. Dopo aver oltrepassato i fiumi Brenta ed Adige, si procede verso sud tra il paesaggio che il fiume Po crea nel suo procedere lento verso il mare Adriatico, dando vita ad una delle più vaste zone umide europee del Mediterraneo: il Delta del Po. Il percorso giunge a **Ferrara** lungo il tracciato della *Destra Po*. Due città amiche e nemiche, legate dalla cultura e da una storia secolare.

Km 216,550 14h 26' (196,550 da Chioggia)
VENEZIA
FERRARA, PIAZZA SAVONAROLA

Adatto a tutti, su terreno pianeggiante, prevalentemente su strade a basso traffico veicolare.

4 SOSPESI TRA TERRA E ACQUA
DA RAVENNA A FERRARA

Un piacevole percorso unisce **Ravenna** a **Ferrara**, due centri d'arte patrimonio Unesco, ricchi di tappe imperdibili come mostre, musei, monumenti, chiese; anche gli amanti dei panorami che offre la natura troveranno affascinante pedalare tra le pinete di Ravenna, le località di mare, attraverso i luoghi del Parco del Delta del Po, sugli argini dei fiumi Lamone e Reno, costeggiando le zone d'acqua come la Pialassa della Baiona, le Valli di Comacchio e le Valli di Argenta. Un invito ad un viaggio tra i sapori classici come la piadina romagnola, i crescioni, i passatelli in brodo, la salama da sugo, e i sapori d'acqua, tra pesce di mare e anguilla di valle, alla scoperta di una cucina sana e gustosa.

Km 126,610 8h 26'
RAVENNA, PARCO LOGGETTA LOMBARDESCA
FERRARA, PIAZZA SAVONAROLA

Percorso pianeggiante adatto a tutti, prevalentemente su strade secondarie a basso traffico. Alcuni lunghi tratti sterrati.

5 IL CUORE DELL'EMILIA
DA BOLOGNA A FERRARA

Bologna, la città dei mille portici antichi e moderni. **Ferrara**, la città rinascimentale, le cui strade lunghe ed ampie corrono incontro al visitatore che viene dalla verde cinta delle mura. Nella diversità, due città di pianura strettamente legate da secoli, per l'università, la pittura, la cucina ed ora anche un percorso che unisce il capoluogo emiliano-romagnolo a Ferrara, percorrendo il Lungo Navile dal Parco di Villa Angeletti sino al Sostegno di Corticella e attraversando poi la classica campagna coltivata fino a Ferrara.

Km 73,570 4h 54'
BOLOGNA, PIAZZA DEL NETTUNO
FERRARA, PIAZZA SAVONAROLA

Adatto a tutti, su terreno pianeggiante con tratto sterrato iniziale lungo il Navile.

6 LE DUE CAPITALI DEL DUCATO
DA MODENA A FERRARA

I ducati di **Ferrara** e **Modena**, uniti sotto la signoria degli Estensi, hanno condiviso per secoli guerre, paci e splendori. Un legame profondo che non si è mai spezzato, pur nel rispetto delle reciproche diverse identità, e che permette oggi al viaggiatore di visitare entrambe seguendo un filo che non conosce soluzione di continuità. Dal centro storico di Modena, lungo tratti di ciclabili recentemente recuperati sugli antichi tracciati ferroviari dismessi, si attraversa la campagna modenese e la terra del Lambrusco per entrare in provincia di Ferrara da Finale Emilia, città di confine, seguendo il corso del Panaro fino a Bondeno.

Km 84,520 5h 38'
MODENA, PIAZZA GRANDE
FERRARA, PIAZZA SAVONAROLA

Percorso pianeggiante adatto a tutti, prevalentemente su strade secondarie e lunghi tratti su piste ciclabili.

INTORNO A FERRARA

Itinerari in ambito provinciale: il territorio ferrarese è segnato da una formidabile rete di percorsi cicloturistici, collegati uno all'altro, che si snodano tra città e campagne, oasi protette e castelli, corsi fluviali e valli, su tracciati sicuri o ad uso esclusivo per cicloturisti: tra questi il più famoso è il percorso cicloturistico "Destra Po".

1 LA DESTRA PO
DA FERRARA A GORINO

Partendo dal centro storico dell'affascinante città di **Ferrara**, si arriva al mare, a **Gorino**, in un lungo e straordinario itinerario che percorre l'argine destro del fiume Po e accompagna il fiume fino al suo delta. La lunga pedalata consente di apprezzare il paesaggio di pianura e di scoprire situazioni diverse per la flora, la fauna, le tradizioni, la storia, il cibo. La "Destra Po" è inserita nel progetto Eurovelo, una rete di 12 percorsi ciclabili paneuropei che collegano tutti i Paesi del continente e costituisce il tratto centrale del percorso europeo n. 8 che parte da Atene e arriva a Cadice.

Km 90,000 6h 00'
FERRARA, PIAZZA SAVONAROLA
GORO, LOCALITÀ GORINO

Adatto a tutti, percorso pianeggiante su strade per lo più ad uso esclusivo dei ciclisti, con pochi brevi tratti a traffico misto.

2+3 IL GRANDE ANELLO D'ACQUA DEL BURANA + NELLE TERRE DELL'ALTO FERRARESE
PERCORSO CIRCOLARE FERRARA › BONDENO › CENTO › BONDENO › FERRARA

Dal cuore della città estense un percorso ad anello lungo importanti vie d'acqua conduce nella campagna ferrarese fino a Bondeno percorrendo una sicura pista ciclabile. Da **Bondeno** ci si dirige verso Cento nelle terre dell'Alto Ferrarese tra il Panaro a nord e il Reno a sud. L'itinerario circolare riconduce a Bondeno dove si innesta a nord nella ciclabile sul'argine del fiume Po. Il percorso cicloturistico **Destra Po** si percorre fino a Francolino, da cui poi si raggiunge il **Castello Estense** di Ferrara.

Km 114,600 7h 38'
FERRARA, PIAZZA SAVONAROLA
FERRARA, PIAZZA SAVONAROLA

Adatto a tutti, percorso pianeggiante su strade per lo più ad uso esclusivo dei ciclisti, con brevi tratti a traffico misto nei centri urbani.

4+9 NELLE TERRE DEL PRIMARO + LE VALLI DEL PARCO DEL DELTA DEL PO
FERRARA › ARGENTA › COMACCHIO

Un lungo itinerario nel cuore del delta antico del Po. Da **Ferrara** ci si inoltra nella campagna a sud della città e lungo il corso del Po di Primaro fino a Traghetto, dove il Primaro si immette nel fiume Reno. Il percorso in bicicletta procede fino ad **Argenta**, 6ª Stazione del Parco del Delta del Po, con le sue Oasi naturalistiche e l'Ecomuseo. La seconda parte dell'itinerario unisce le Valli d'acqua dolce di Argenta e le Valli salmastre di Comacchio, un'area di grande suggestione da scoprire a piedi, in bicicletta o in motonave.

Km 80,850 5h 23'
FERRARA, PIAZZA SAVONAROLA
COMACCHIO, DUOMO DI SAN CASSIANO

Adatto a tutti, percorso pianeggiante su strade a traffico misto, ma a bassa intensità di traffico, poiché strade secondarie.

5+6 LUNGO IL PO DI VOLANO
FERRARA › OSTELLATO › ABBAZIA DI POMPOSA

Da **Ferrara** lungo tratti di ciclabile si esce dal centro storico e si attraversano diverse frazioni del comune, sulle rive di quello che fu uno dei corsi principali del fiume Po, ora molto più stretto di un tempo, ma disseminato ancora di centri che fungevano nel passato da attracco sul fiume. Si segue il Volano, che coincide con il percorso dell'idrovia ferrarese, fino a **Migliarino** poi lo si abbandona per arrivare ad **Ostellato** e visitarne l'Oasi naturalistica. Si continua costeggiando il Volano fino a **Codigoro** per arrivare infine alla splendida **Abbazia di Pomposa**, bellissimo esempio di architettura romanica.

Km 68,800 4h 35'
FERRARA, PIAZZA SAVONAROLA
CODIGORO, ABBAZIA DI POMPOSA

Adatto a tutti, percorso pianeggiante su strade secondarie, in parte a traffico limitato, e ciclabili con tratti su fondo sterrato.

7+8 IL PAESAGGIO DELLA GRANDE BONIFICA + PEDALARE TRA LE OASI
RO › COPPARO › OSTELLATO › ARGENTA



Da **Ro**, l'itinerario parte dal percorso della Destra Po sull'argine del fiume e si sviluppa fino a raggiungere **Copparo** e da qui le Anse Vallive di Ostellato. Da questa Oasi naturalistica di grande pregio, la seconda parte dell'itinerario si svolge in gran parte sulla ciclovia FE414 e tocca le Anse Vallive di Porto e il Bacino di Bando fino ad **Argenta** con i suoi musei, chiese e l'Ecomuseo, una struttura articolata, unica in Europa da vivere e visitare.

Km 72,870 4h 51'
RO, PERCORSO CICLOTURISTICO DESTRA PO
ARGENTA, CENTRO CULTURALE MERCATO

Adatto a tutti, percorso pianeggiante prevalentemente su ciclabile, in parte sterrato, tranne alcuni tratti su strade secondarie.

10 IL PARCO E IL MARE
MESOLA › LIDI DI COMACCHIO › COMACCHIO



Un itinerario ricchissimo di tappe tra arte, boschi, natura, mare che tocca i luoghi più significativi del Parco del Delta del Po in territorio ferrarese: si parte dal Castello della **Mesola**, delizia estense, per visitare il Gran Bosco della Mesola, poi l'Abbazia di Pomposa e giungere alla costa con le sette località di mare. Dal portocanale di **Porto Garibaldi** su ciclabile si arriva alla cittadina lagunare di **Comacchio**, con i suoi ponti e i suoi canali, vera capitale del Parco del Delta del Po.

Km 55,110 3h 40'
MESOLA, CASTELLO DELLA MESOLA
COMACCHIO, DUOMO DI SAN CASSIANO

Adatto a tutti, percorso pianeggiante prevalentemente su strade secondarie. Alcuni tratti su ciclabili in parte con fondo sterrato.

DENTRO FERRARA

Questa sezione è dedicata agli itinerari storico-artistici a Ferrara, per muoversi tranquillamente nella "Città delle biciclette" e conoscere le bellezze della capitale degli Estensi, come le mura verdi, il Castello Estense, la città medievale con la Cattedrale, e quella rinascimentale con il Palazzo dei Diamanti.

1 LE MURA DI FERRARA

Dal **Castello Estense**, lungo il **Corso Ercole I d'Este**, si raggiungono le mura nord della città e si sale sul terrapieno alberato che copre la cortina muraria: 9 km abbracciano il centro storico di Ferrara e possono essere percorsi solamente a piedi o in bicicletta, sul terrapieno oppure in basso, nel vallo. Baluardi, torrioni, cannoniere, porte e passaggi si succedono a testimonianza delle diverse tecniche difensive elaborate nel corso dei secoli; nello stesso tempo, immerse nel verde di alberi e prati, le mura costituiscono oggi un enorme giardino, un luogo di riposo e di incontro.

Dopo avere percorso tutto il perimetro della città, in corrispondenza delle mura degli Angeli, si attraversa il **Parco Urbano G. Bassani** e si arriva fino a **Francolino** utilizzando la comoda pista ciclabile (FE202-FE203), una delle greenways che dalla città conducono alla scoperta dei dintorni. Qui si sale sull'argine del Po. Il fiume, legato alla storia di Ferrara e al suo sviluppo dal Medioevo, si presenta maestoso: il suo argine costituisce il percorso cicloturistico denominato Destra Po. Sulla via del ritorno si svolta a sinistra sull'argine in direzione Pontelagoscuro e si ammira l'Oasi dell'Isola Bianca, una delle più antiche isole fluviali del Po.

A questo punto, per fare ritorno al Castello Estense, si scende dall'argine e si prosegue lungo strade ghiaiate e sentieri sterrati, fino a raggiungere di nuovo il parco urbano Bassani davanti alle mura.

Km 30,590 2h 02'
FERRARA, PIAZZA SAVONAROLA

Per tutti, prevalentemente su ciclabile.
La bellezza monumentale del percorso delle mura, in gran parte ombreggiato.

2 LÀ DOVE SCORREVA IL FIUME

Vi fu un tempo in cui il Po scorreva a sud di Ferrara e lambiva un trafficato porto fluviale, fonte di ricchezza della città nel Medioevo. Una serie di inondazioni, nel sec. XII, deviò l'alveo maggiore del fiume più a nord, mentre il Po di Ferrara iniziò a perdere portata, fino a scomparire quasi completamente. In quella zona sorse con il tempo un nuovo quartiere.

La passeggiata si snoda nella Ferrara meridionale e attraversa il centro storico medievale, con i suoi rinomati monumenti: il possente **Castello Estense**, sede della corte degli Estensi fino al 1598 e circondato dal fossato, la Cattedrale, Casa Romei, il raffinato Palazzo Schifanoia con i suoi affreschi del Quattrocento, il Monastero di Sant'Antonio in Polesine, il Museo Archeologico con i reperti greco-etruschi di Spina.

Il percorso poi, dopo aver toccato la Chiesa di San Giorgio, prima cattedrale di Ferrara, raggiunge la zona verde dove corre la ciclabile ai piedi delle mura. Questo tratto antico di cortina muraria fu profondamente trasformato nel secondo Cinquecento per ordine del duca Alfonso II con l'aggiunta di tre imponenti baluardi ad "asso di picche".

Km 9,010 0h 36'
FERRARA, PIAZZALE DELLA STAZIONE

Percorso pianeggiante su strade di città, ciclabili e in zona a traffico limitato.

3 IL CENTRO STORICO E I LUOGHI EBRAICI

Simbolo di Ferrara è il **Castello Estense**, fortezza del 1385 eretta come palazzo fortificato per proteggere gli Estensi dopo una rivolta popolare, ma trasformato rapidamente in dimora residenziale e abbellito da saloni riccamente decorati.

A sud del Castello si estende la città più antica che comprende la zona attorno al **Palazzo Municipale** e alla **Cattedrale**, fulcro della vita cittadina fin dal Medioevo e che inglobava anche l'abitato compreso tra la Cattedrale stessa e l'antico porto fluviale sul Po.

Qui la trama urbana, in larga parte intatta, è ben leggibile nelle strade attorno alla famosa Via delle Volte, con scorci di grande suggestione.

Nei quartieri medievali si trova anche la zona dell'antico "ghetto", costituito un tempo dalle attuali vie Mazzini, Vignatagliata e Vittoria. Ancora visibile è l'edificio con le tre **Sinagoghe** insieme al Museo dedicato alla storia della comunità ebraica ed agli aspetti più importanti della vita di ogni ebreo. Il percorso si sposta poi nel quartiere rinascimentale per arrivare al **Cimitero ebraico**, disteso in un'area verde a ridosso delle mura.

Km 4,260 0h 17'
FERRARA, PIAZZA SAVONAROLA

Percorso pianeggiante su strade di città, ciclabili e in zona a traffico limitato.
Sentiero ciclabile di Via delle Erbe.

4 LA CITTÀ RINASCIMENTALE

Nell'anno 1492 il duca Ercole I, spinto da motivazioni economiche, politiche, militari e di prestigio, decise di ingrandire la capitale del ducato inglobando fra le mura la vasta zona a nord del **Castello**. Il progetto, riuscito poi di una modernità sorprendente, fu affidato a Biagio Rossetti, uno dei più originali architetti e urbanisti del Rinascimento italiano, e venne denominato **"Addizione Erculea"**. Dal Castello si ammira la grandiosità del Corso Ercole I d'Este, fulcro dell'Addizione Rinascimentale a metà del quale si staglia il **Palazzo dei Diamanti**, così chiamato per via delle oltre 8.000 pietre a forma di piramide o diamante che ne coprono le due facciate. Il complesso di **Palazzo Massari**, affiancato da un magnifico giardino, ospita importanti collezioni, tra cui il Museo dedicato a Giovanni Boldini e quello di Filippo de Pisis; nei pressi si apre l'ampia **Piazza Ariostea**, con la statua del poeta Ludovico Ariosto. Il percorso conduce al **Tempio di San Cristoforo alla Certosa**, con la sua mole incontrastata, l'abbraccio dei porticati, l'interno prezioso di arredi e dipinti che ne rappresentano la memoria storica e spirituale. La semplice **Casa di Ludovico Ariosto** completa l'itinerario.

Km 4,720 0h 19'
FERRARA, PIAZZA SAVONAROLA

Percorso pianeggiante su strade di città, ciclabili e in zona a traffico limitato.

Il cicloturismo sul sito www.ferrarabike.com

La rete dei percorsi "Ruote Panoramiche" è supportata da documenti e informazioni tecniche sul sito **www.ferrarabike.com** interamente dedicato al turismo in bicicletta. Da qui infatti, per ogni itinerario, si possono scaricare gratuitamente **la mappa, la traccia GPS, il road book, il tracciato Google Earth**, strumenti di grande utilità pratica per pianificare una gita in bicicletta o da consultare in itinere.

Si possono trovare inoltre l'elenco delle strutture ricettive con servizi per cicloturisti, situate nelle vicinanze dei percorsi e l'elenco dei noleggi biciclette.

SOS shop

Dove dormire

Consulta l'elenco completo delle strutture e delle aree sosta camper in provincia di Ferrara.
www.ferrarainfo.com

Edito da:
Provincia di Ferrara

Testi e coordinamento editoriale:
Ufficio Informazioni Turistiche, Castello Estense, Ferrara

Foto:
Massimo Baraldi, L. Gavagna - le Immagini, Milko Marchetti, Federico Meneghetti, Mario Rebeschini, Andrea Samaritani, Massimiliano Stevanin, Paolo Zappaterra, Archivio fotografico della Provincia di Ferrara, Ferrara Foto

Foto di copertina:
Milko Marchetti

Grafica, piante, rilevamento percorsi, informazioni tecniche:
Noemastudio, Ferrara

Stampa:
Italia Tipolitografia, Ferrara

Chiuso in redazione il:
28.03.2012

Seguici su

UFFICI INFORMAZIONI TURISTICHE

Apertura annuale

FERRARA | Castello Estense
tel. 0532 299303 - fax 0532 212266
infotur@provincia.fe.it

ARGENTA
Piazza Marconi, 1
tel. 0532 330276 - fax 0532 330291
iatargenta@comune.argenta.fe.it

CENTO | Palazzo del Governatore
Piazza Guercino, 39
tel. 051 6843330-4 - fax 051 6843398
informaturismo@comune.cento.fe.it

CODIGORO | Abbazia di Pomposa
Via Pomposa Centro, 1
tel./fax 0533 719110
iatpomposa@libero.it

COMACCHIO
Via Mazzini, 4
tel. 0533 314154 - fax 0533 319278
comacchio.iat@comune.comacchio.fe.it

MESOLA
P.tta S. Spirito, 3 | tel. 0533 993358
prolocomesola@libero.it

Apertura stagionale

GORO
Via Cavicchini, 13 | tel. 0533 995030
turismo@comune.goro.fe.it

LIDO DI VOLANO
Piazza Volano Centro | tel. 0533 355208
iatlidovolano@comune.comacchio.fe.it

LIDO DELLE NAZIONI
Via Germania, 24 | tel. 0533 379068
iatlidonazioni@comune.comacchio.fe.it

LIDO DI POMPOSA
Via Monte Grappa, 5 | tel. 0533 380342
iatlidopomposa@comune.comacchio.fe.it

PORTO GARIBALDI
Via Ugo Bassi, 36/38
tel. 0533 329076 | fax 0533 328336
iatportogaribaldi@comune.comacchio.fe.it

LIDO DEGLI ESTENSI
Via Ariosto, 10 | tel. 0533 327464
iatlidoestensi@comune.comacchio.fe.it

LIDO DI SPINA
Viale L. da Vinci, 112 | tel. 0533 333656
iatlidospina@comune.comacchio.fe.it