Ferrara-Ro-Migliarino-Ostellato-Ferrara

FERRARA
44°50'12.65"N / 11°37'11.00"E

FERRARA
44°50'12.65"N / 11°37'11.00"E

106,1 km

7h 04' (15 km/h)

Itinerario / *Route*

34% Pista ciclabile *Cycle path*
66% Traffico misto *Mixed traffic*

Fondo / *Surface*

95% Asfaltato *Paved*
5% Non asfaltato *Unpaved*

Utilità / *Facilities*

Collegamenti / *Connections*

Destra Po (p. 7)
Bondeno (p. 12)
Pomposa (p. 16)
Cento (p. 25)

Dalla città estense di Ariosto e Tasso, ci si dirige verso la Destra Po (vedi p. 7) e la cittadina di Ro, nei pressi del Grande Fiume, immersa nelle campagne care allo scrittore Bacchelli. Si procede poi verso Copparo, comune di nascita del poeta del '900 Govoni che, con i suoi versi, ben descrive le strade di campagna lungo le quali si susseguono – senza soluzione di continuità – case rurali sparse, ordinate coltivazioni ed impianti idrovori, solitarie pievi, manufatti e borghi che, meglio di qualunque testo, rivelano ed illustrano le tradizioni di queste terre. Presso il Museo de La Tratta è possibile assistere alla rappresentazione di tre diversi cicli della cultura contadina: del grano, della canapa e del vino. Si giunge infine a Migliarino e Ostellato e si rientra su Ferrara seguendo i percorsi già descritti a p. 14.

From the Estense town of Ariosto and Tasso, you head towards the Destra Po (see p. 7) and the town of Ro, near the Great River, nestled in the countryside dear to the writer Bacchelli. You then proceed to Copparo, the birthplace of the '900 poet Govoni, who so well describes the country roads along which there are scattered houses, tidy crops and pumping stations, lonely churches, artefacts and villages that reveal and illustrate the traditions of these lands better than any writing. At La Tratta Museum, you can attend the presentation of three different cycles of peasant culture: wheat, hemp and wine. Finally, we reach Migliarino and Ostellato and return to Ferrara following the routes described on p. 14.

Note / *Notes*

Lungo itinerario ad anello per il quale è richiesta una minima preparazione. Non presenta particolari difficoltà e, a parte un tratto sterrato all'interno di Ferrara ed uno ghiaiato tra Migliarino e Ostellato, è per il resto completamente asfaltato. Parzialmente segnalato (FE20, FE407) utilizza in parte piste ciclopedonali esclusive e in parte strade secondarie a bassa intensità di traffico o ad accesso regolamentato.

A long loop trail for which a minimal training is necessary. It is not particularly difficult, and is completely paved apart from a dirt road in Ferrara and a gravel one between Migliarino and Ostellato. Partially marked (FE20, FE407) it runs partly on exclusive cycle paths and partly on low traffic density secondary streets or with restricted access.

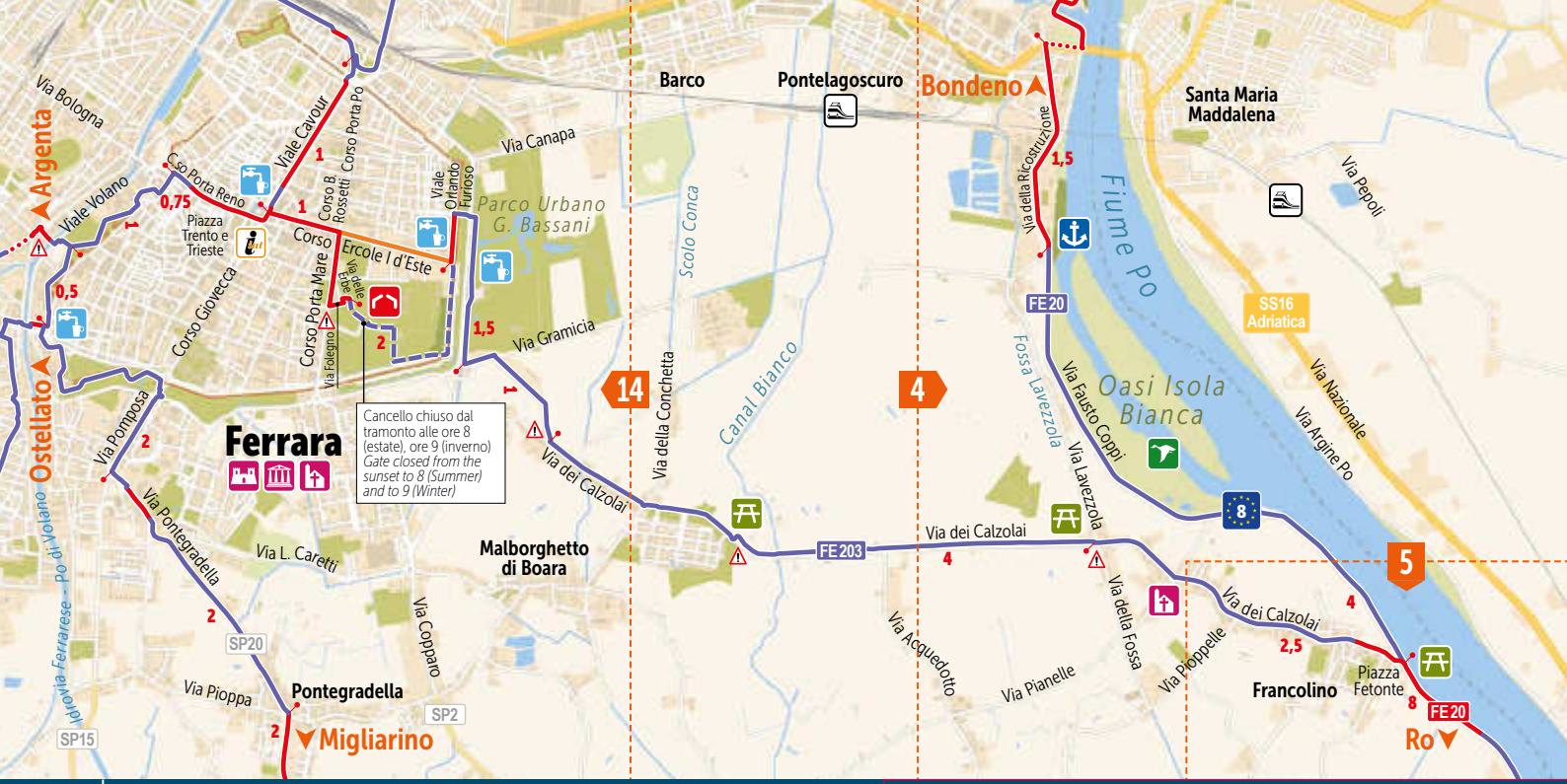

Argenta
Via Bologna
Viale Volano
C.so Porta Reno
Piazza Trento e Trieste
Viale Cavour
Corso Porta Po
Corso B. Rossetti
Viale Orlando Furioso
Via Canapa
Parco Urbano G. Bassani
Corso Ercole I d'Este
Via delle Erbe
Corso Porta Mare
Via Folegno
Corso Giovecca
Via Gramicia
Ferrara
Cancello chiuso dal tramonto alle ore 8 (estate), ore 9 (inverno)
Gate closed from the sunset to 8 (Summer) and to 9 (Winter)
Via Pomposa
Via Pontegradella
Via L. Caretti
Via Copparo
Via Pioppa
Pontegradella
Migliarino
SP20
SP2
SP15
Idrovia Ferrarese - Po di Volano
Ostellato
Barco
Pontelagoscuro
Bondeno
Santa Maria Maddalena
Via della Ricostruzione
Fiume Po
Via Pepoli
SS16 Adriatica
Scolo Conca
Canal Bianco
Via della Conchetta
Via dei Calzolai
Malborghetto di Boara
FE 203
FE 20
Fossa Lavezzola
Via Fausto Coppi
Via Lavezzola
Oasi Isola Bianca
Via Nazionale
Via Argine Po
Via Acquedotto
Via Pianelle
Via della Fossa
Via Pioppelle
Francolino
Piazza Fetonte
Ro
14
4
5
8
1
1,5
0,75
0,5
2
2,5

1 km

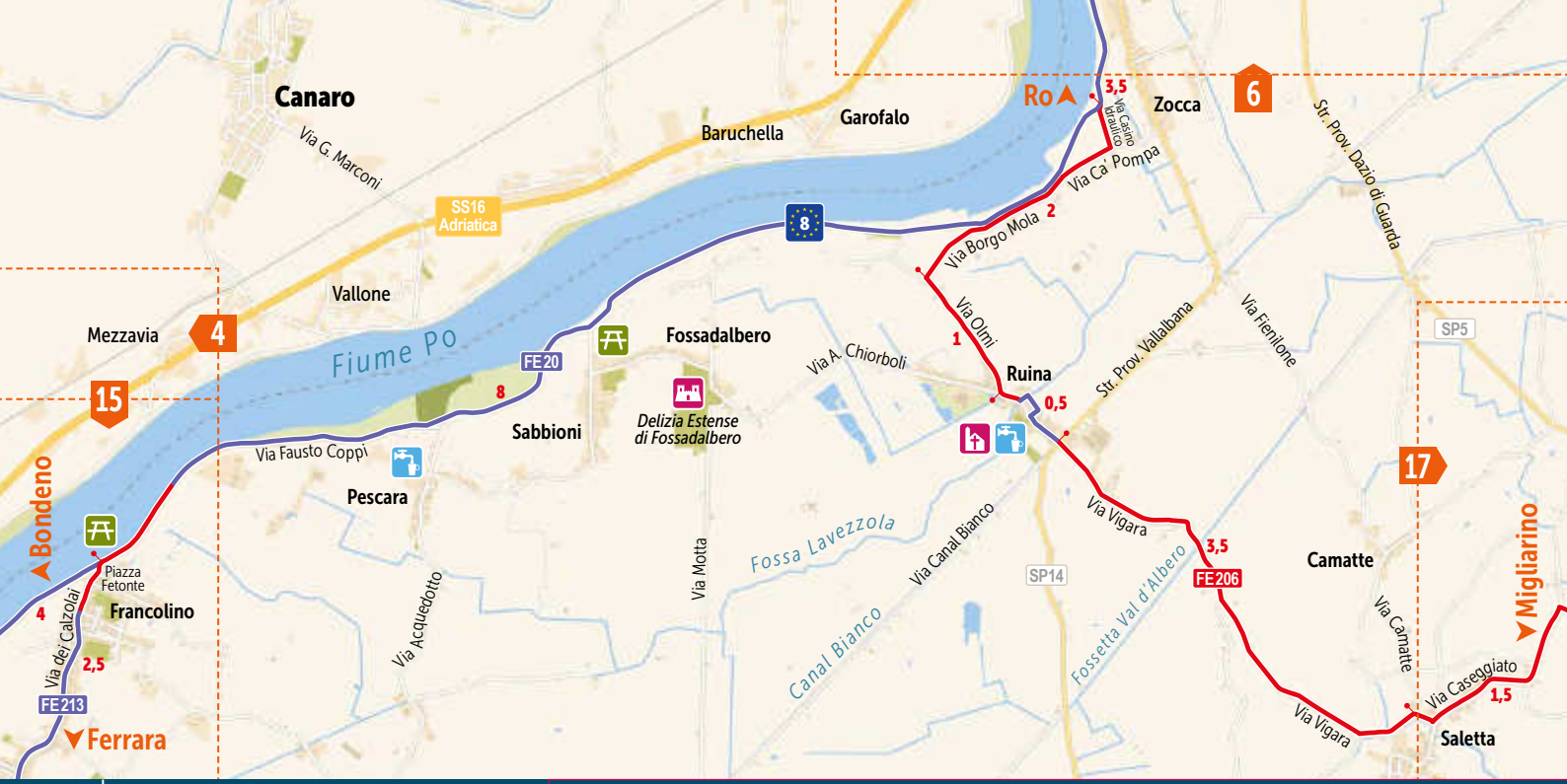
Canaro
Via G. Marconi
SS16 Adriatica
Baruchella
Garofalo
Ro
3,5
Via Casino Idraulico
Zocca
6
Str. Prov. Dazio di Guarda
Via Ca' Pompa
Via Borgo Mola
2
Vallone
Mezzavia
4
Fiume Po
FE20
8
Fossadalbero
Via A. Chiorboli
Via Olmi
1
Ruina
0,5
Str. Prov. Vallalbana
Via Fienilone
SP5
15
Sabbioni
Delizia Estense di Fossadalbero
Via Fausto Coppi
Pescara
17
Bondeno
Piazza Fetonte
Francolino
4
Via dei Calzolai
2,5
FE213
Ferrara
Via Acquedotto
Via Motta
Fossa Lavezzola
Via Canal Bianco
Canal Bianco
SP14
Fossetta Val d'Albero
Via Vigara
3,5
FE206
Camatte
Via Camatte
Migliarino
Via Caseggiato
1,5
Saletta
Via Vigara

N

1 km

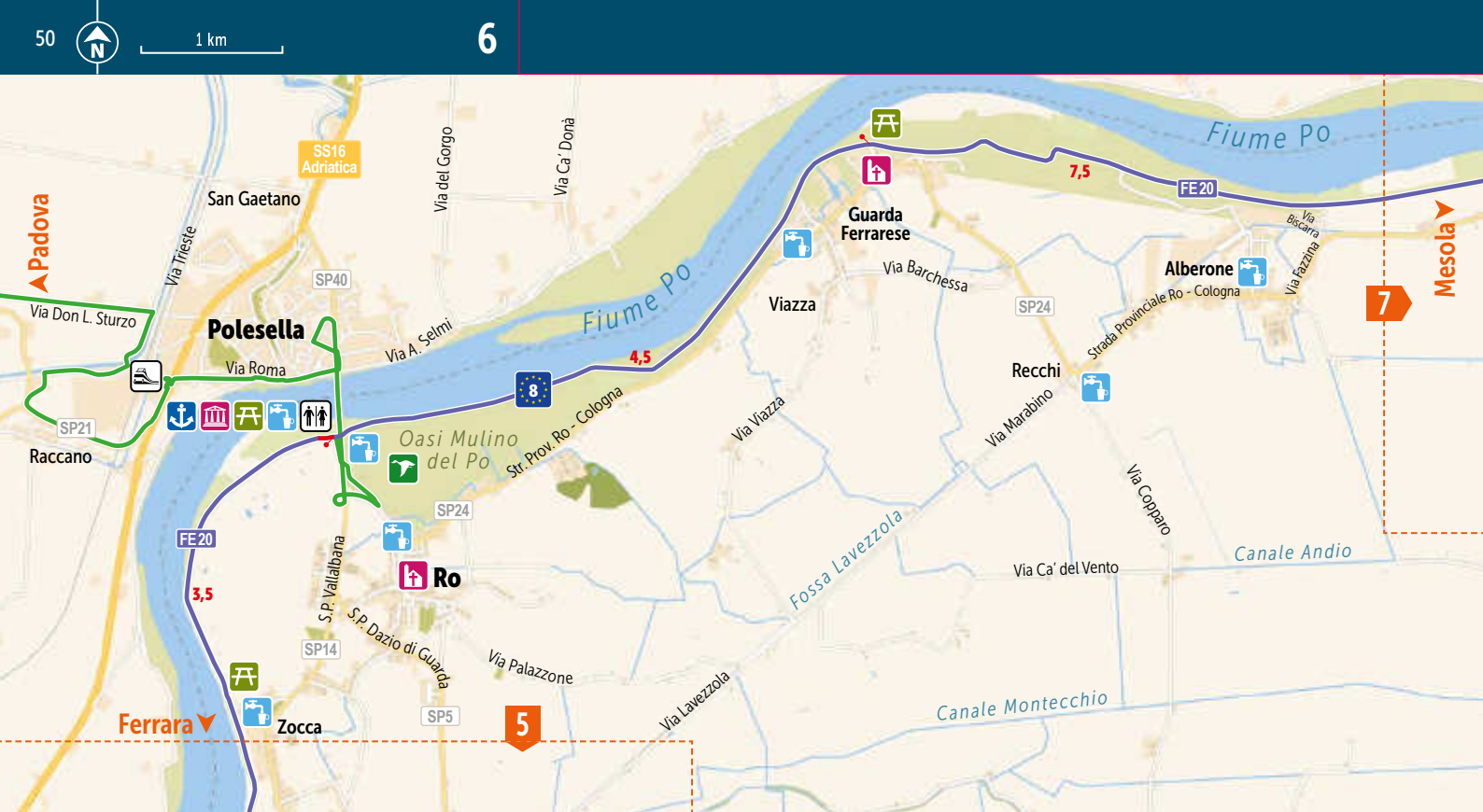
N
1 km
6
Padova
San Gaetano
SS16 Adriatica
Via del Gorgo
Via Ca' Donà
Via Trieste
SP40
Via Don L. Sturzo
Polesella
Via Roma
Via A. Selmi
Fiume Po
4,5
7,5
FE 20
Guarda Ferrarese
Viazza
Via Barchessa
SP24
Alberone
Strada Provinciale Ro - Cologna
Via Fazzina
Via Biscarra
Mesola
7
Recchi
Via Marabino
Via Viazza
Str. Prov. Ro - Cologna
Oasi Mulino del Po
SP21
Raccano
FE 20
3,5
Ro
S.P. Vallalbana
S.P. Dazio di Guarda
SP14
Via Palazzone
Via Lavezzola
Fossa Lavezzola
Via Copparo
Via Ca' del Vento
Canale Andio
Canale Montecchio
Ferrara
Zocca
SP5
5

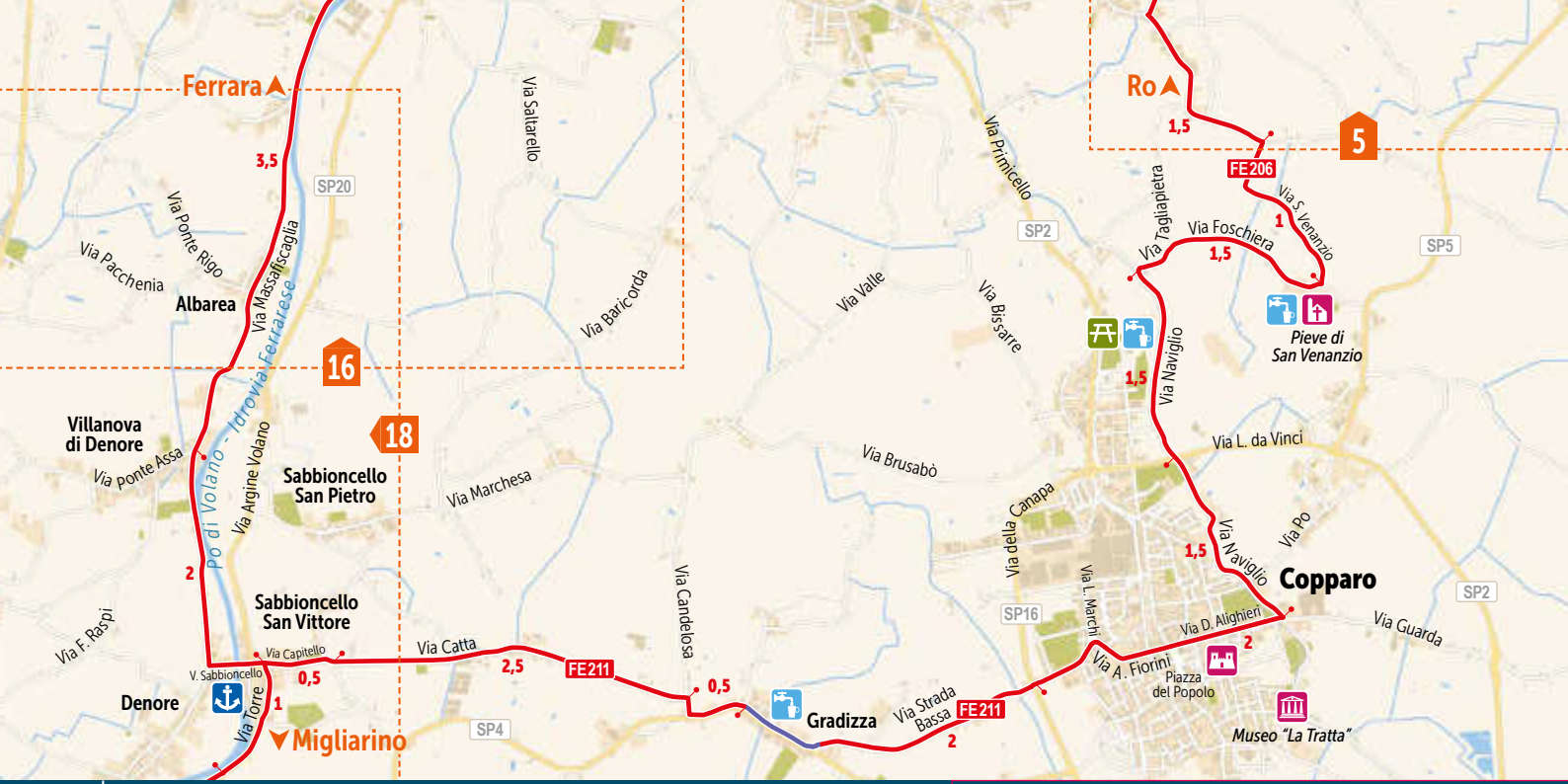
Ferrara
Ro
5
16
18
Migliarino
Albarea
Villanova di Denore
Sabbioncello San Pietro
Sabbioncello San Vittore
Denore
Gradizza
Copparo
Pieve di San Venanzio
Museo "La Tratta"
Piazza del Popolo
Via Massafiscaglia
Via Ponte Rigo
Via Pacchenia
Via Ponte Assa
Via Argine Volano
Via F. Raspi
Via Capitello
V. Sabbioncello
Via Torre
Via Catta
Via Marchesa
Via Saltarello
Via Baricorda
Via Candelosa
Via Valle
Via Brusabò
Via Primicello
Via Bissarre
Via della Canapa
Via Strada Bassa
Via L. Marchi
Via A. Fiorini
Via D. Alighieri
Via Naviglio
Via Po
Via L. da Vinci
Via Guarda
Via Tagliapietra
Via Foschiera
Via S. Venanzio
Po di Volano - Idrovia Ferrarese
SP20
SP2
SP5
SP16
SP4
FE206
FE211
3,5
1,5
1
1,5
1,5
1,5
2
2,5
0,5
0,5
1
2
1 km

17

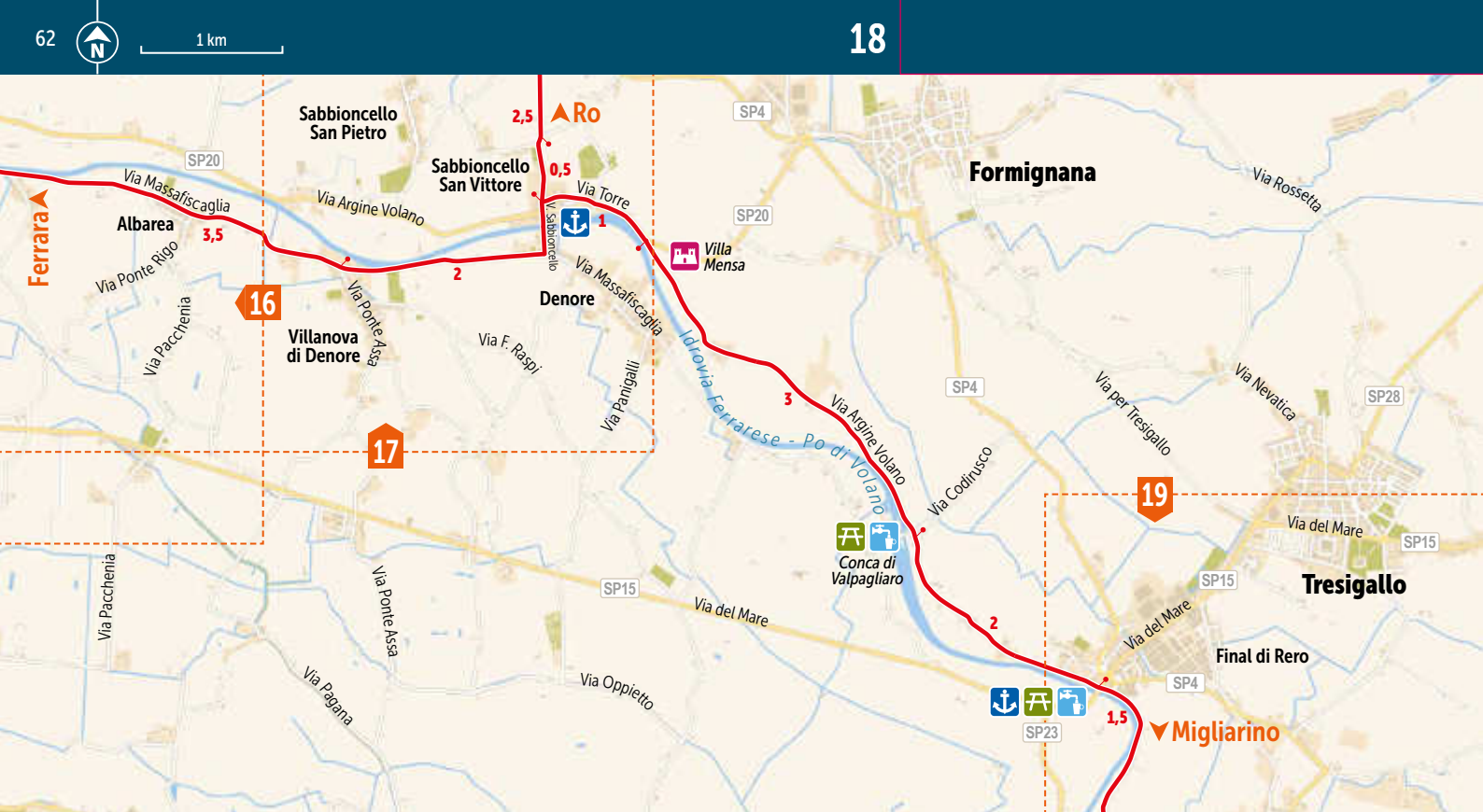
N
1 km
18
Sabbioncello San Pietro
2,5
Ro
SP4
SP20
Sabbioncello San Vittore
0,5
Formignana
Via Rossetta
Via Massafiscaglia
Via Argine Volano
Via Torre
Ferrara
Albarea
3,5
1
V. Sabbioncello
SP20
Villa Mensa
Via Ponte Rigo
2
Via Massafiscaglia
16
Via Ponte Assa
Denore
Via Pacchenia
Villanova di Denore
Via F. Raspi
Idrovia Ferrarese - Po di Volano
Via Panigalli
3
SP4
Via Argine Volano
Via per Tresigallo
Via Nevatica
SP28
17
Via Codirusco
19
Via del Mare
SP15
Conca di Valpagliaro
SP15
Tresigallo
Via Pacchenia
Via Ponte Assa
SP15
Via del Mare
2
Via del Mare
Final di Rero
Via Pagana
Via Oppietto
SP4
1,5
SP23
Migliarino

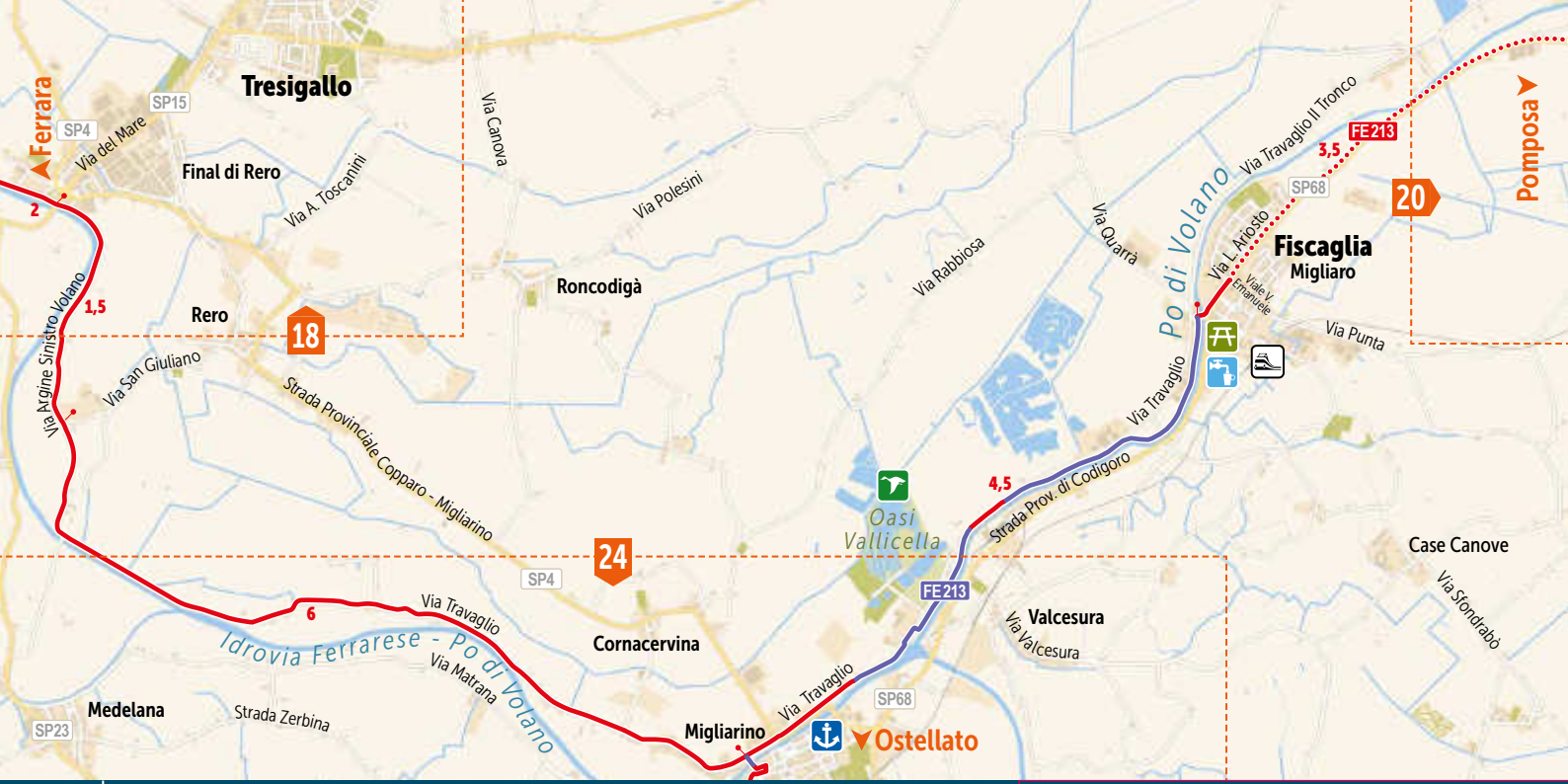
Ferrara
SP4
Via del Mare
SP15
Tresigallo
Final di Rero
Via A. Toscanini
Via Canova
Via Polesini
Roncodigà
Rero
18
Via San Giuliano
Via Argine Sinistro Volano
Strada Provinciale Copparo - Migliarino
Via Rabbiosa
Via Quarrà
Po di Volano
Via Travaglio Il Tronco
FE 213
SP68
20
Pomposa
Via L. Ariosto
Viale V. Emanuele
Fiscaglia
Migliaro
Via Punta
Via Travaglio
Oasi Vallicella
Strada Prov. di Codigoro
24
SP4
FE 213
Case Canove
Via Sfondrabò
Valcesura
Via Valcesura
Via Travaglio
Idrovia Ferrarese - Po di Volano
Via Matrana
Cornacervina
Medelana
SP23
Strada Zerbina
Migliarino
Via Travaglio
SP68
Ostellato
1,5
2
3,5
4,5
6

N

1 km

Ro
Via Travaglio
SP4
Cornacervina
Pomposa
Valcesura
Idrovia Ferrarese - Po di Volano
Via Matrana
6
4,5
Museo del Trotto
Via Travaglio
SP68
Via A. Forti
C.so V. Emanuele III
Migliarino
Strada Coramina
Medelana
Strada Zerbina
SP23
19
Via Nigrisoli
Idrovia Ferrarese - Canale Navigabile
SP1
Ponte Arzana
1
Via Comacchio
Via Stagnane
Via Roma
1
Via Cesare Battisti
Via San Vitale
Rovereto
Alberlungo
3,5
Strada Gambulaga
Str. Prov. di Codigoro
Via Boscone
1,5
Raccordo Autostradale Ferrara - Porto Garibaldi
SP39
23
2
Via Comacchio
Strada Maravecchia
San Vito
Pieve di San Vito
Dogato
Via Albieri
1,5
Campolungo
Ferrara
Strada Provinciale di Codigoro
2
SP1
Strada Imola
Strada Danti
Via Don G. Cavalieri
1,5
FE 422
Strada Isacchina
2
Via Pioppa
Via Ariosto
Via G. Garibaldi
SP1
SP68
1
Via Ca' Sandrino
Libolla
Borgo Fornace
Ostellato
Museo del Territorio
Oasi Anse Vallive di Ostellato

Ferrara
22
Via C. Battisti
Via Martiri della Libertà
FE 424
Str. Prov. Cona - Portomaggiore
Voghenza
Via J. F. Kennedy
Via Europa
Scavi Archeologici
SP29
Voghiera
Via G. Di Vittorio
Via B. Buozzi
Via d'Este
Delizia di Belriguardo
Via Belvedere
Str. Prov. San Nicolò - Masi Torello
SP37
Masi San Giacomo
Via San Francesco
Borgo Cassina-Frassino
Possessione Parolia
Raccordo Autostradale Ferrara - Porto Garibaldi
Possessione Sant'Antonio
Strada Trotte Campocieco
Canale San Nicolò - Medelana
Via Gambulaga Masi
Gambulaga
Via L. Mangarini
Borgo Carandina
Via G. Mazzini
Via Arginello
Via Runco Gambulaga
Runco
FE 407
FE 408
Via Verginese
Via Bargellesi
Delizia del Verginese
SP1
24
Ostellato
1
2
3
1,5
4
3,5

N

1 km

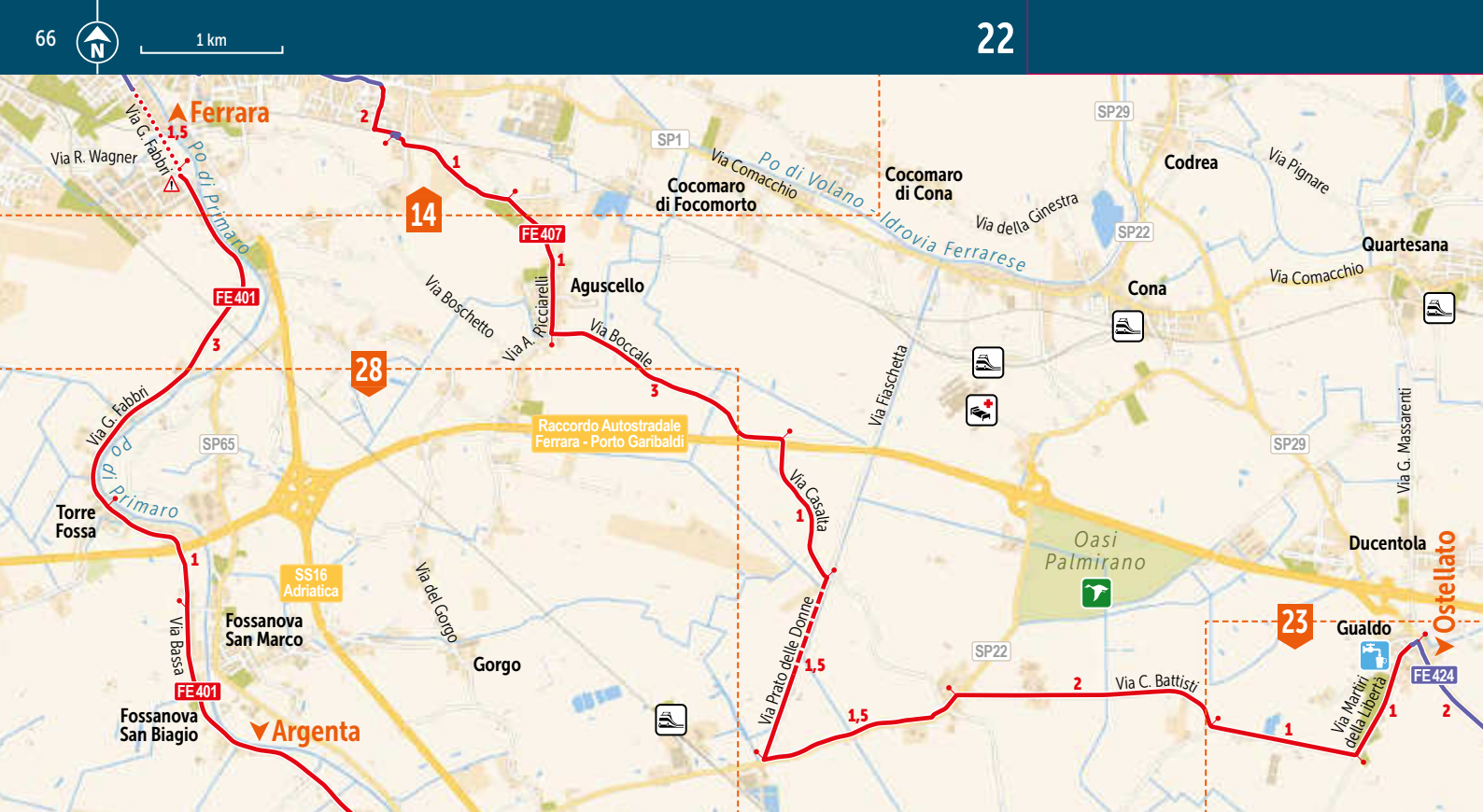
N
1 km
22
Ferrara
Via G. Fabbri
Via R. Wagner
Po di Primaro
1,5
2
1
14
FE 407
SP1
Via Comacchio
Po di Volano - Idrovia Ferrarese
Cocomaro di Focomorto
Cocomaro di Cona
SP29
Codrea
Via Pignare
Via della Ginestra
SP22
Quartesana
Via Comacchio
Cona
FE 401
3
Via Boschetto
Via A. Ricciarelli
Aguscello
Via Boccale
28
Via Fiaschetta
Raccordo Autostradale Ferrara - Porto Garibaldi
Via G. Fabbri
SP65
Po di Primaro
Torre Fossa
Via Casalta
SP29
Via G. Massarenti
Oasi Palmirano
Ducentola
Ostellato
SS16 Adriatica
Via del Gorgo
Fossanova San Marco
Via Bassa
Gorgo
Via Prato delle Donne
23
Gualdo
SP22
FE 424
Via C. Battisti
Via Martiri della Libertà
FE 401
Fossanova San Biagio
Argenta

1 km

14

Bondeno
Mizzana
Via C. Diana
Via Eridano
Canale Boicelli
Via Padova
SS16 Adriatica
Via Canapa
Parco Urbano G. Bassani
Via Gramicia
Via dei Calzolai
Ro
Malborghetto di Boara
SP2
Migliarino
Via Copparo
Viale Orlando Furioso
Via Modena
FE101
SP69
Canale Burana
Via Arginone
Via Arginone
Via S. Giacomo
Corso Porta Po
Corso B. Rossetti
Corso Ercole I d'Este
Via delle Erbe
Via Folegno
Corso Porta Mare
Viale Cavour
Ferrara
Via L. Caretti
Pontegradella
SP20
Focomorto
Via Pioppa
Via Pontegradella
Via Pomposa
Corso Giovecca
Piazza Trento e Trieste
C.so Porta Reno
Via Argine Ducale
Viale Volano
Via del Melograno
Piazza S. Giorgio
Via G. Fabbri
Po di Primaro
Via Comacchio
FE407
FE401
Idrovia Ferrarese - Po di Volano
SP15
SP1
Borgo Marighella
Via F. De André
Via Bologna
Via Pelosa
Via A. Ferraresi
Via L.V. Beethoven
Bologna
Argenta
Ostellato/Comacchio
A13
13
15
16
22
5,5
1,5
2,5
1
1,5
4
1
2
1
1
2
3
2
2
2
1
0,75
1
0,5
0,5
1,5
2
1
Cancello chiuso dal tramonto alle ore 8 (estate), ore 9 (inverno)
Gate closed from the sunset to 8 (Summer) and to 9 (Winter)
Per il dettaglio della città di Ferrara, tav. 1
For details on the city of ferrara see map 1