Ferrara-Ostellato-Ferrara

FERRARA
44°50'12.65"N / 11°37'11.00"E

FERRARA
44°50'12.65"N / 11°37'11.00"E

79,2 km

5h 17' (15 km/h)

Itinerario / *Route*

22% Pista ciclabile *Cycle path*
78% Traffico misto *Mixed traffic*

Fondo / *Surface*

96% Asfaltato *Paved*
4% Non asfaltato *Unpaved*

Utilità / *Facilities*

Collegamenti / *Connections*

Ro (pp. 11, 32)
Bondeno (p. 12)
Pomposa (p. 16)
Cento (p. 25)
Argenta (p. 30)

Per la prima parte del percorso si può consultare pag. 14. Giunti ad Ostellato si procede verso Migliarino: affacciato sul Po di Volano, ospita il Centro di Documentazione Museo del Trotto, con cimeli legati al mondo dell'ippica ed una ricca documentazione sul trotto nazionale dal 1876 ad oggi. Seguendo il fiume si raggiunge la Conca di Valpagliaro, le cui porte vinciane permettono di superare un 'salto d'acqua' di oltre tre metri, e da qui verso Villa Mensa a Sabbioncello San Vittore. Compagno del percorso è il Po di Volano, che risaliamo, attraversando la campagna ferrarese, i pioppeti, le aziende agricole e le ville di campagna sino al cuore di Ferrara, il Castello Estense, circondato dal suo fossato. Possibile deviazione per visitare a pochi chilometri da Final di Rero, la cittadina di Tresigallo, città del '900.

For the first part of the route please consult p. 14. Once in Ostellato, head towards Migliarino: overlooking the Po di Volano, it houses the Documentation Centre of the Harness Racing Museum, with memorabilia related to the world of horseracing and a wealth of documentation concerning national harness racing from 1876 to the present. Following the river, we reach the Basin of Valpagliaro, whose lock gates allow overcoming a 'water drop' of over three metres, and from there to Villa Mensa in Sabbioncello San Vittore. Our companion along the path is the Po of Volano, which we follow upstream, crossing the countryside of Ferrara, poplar plantations, farms and villas of the countryside right up to the heart of Ferrara, the Este Castle, surrounded by its own moat. A possible detour can be made to visit the '900 town of Tresigallo, just a few kilometres from Final di Rero.

Note / *Notes*

Itinerario di media lunghezza senza difficoltà, segnalato nel tratto tra Ferrara e Ostellato (itinerario pag. 14), principalmente su strade a bassa intensità di traffico, con diversi tratti ciclopedonali esclusivi ed altri su strade carrabili ad accesso regolamentato. È interamente asfaltato tranne un breve tratto ghiaiato segnalato nella mappa.

Medium length route with no particular difficulties, marked in the section between Ferrara and Ostellato (itinerary p. 14), mainly on low traffic density roads, with various exclusive cycle-pedestrian sections and along other roads with regulated access. Entirely paved except for a short stretch of gravel road indicated in the map.

Mappe del percorso / *Path maps* 14 22 23 24 19 18 16

1 km

14

Bondeno
Mizzana
Via C. Diana
Via Eridano
Canale Boicelli
Via Padova
SS16 Adriatica
Via Canapa
Parco Urbano G. Bassani
Via Gramicia
Via dei Calzolai
Ro
Malborghetto di Boara
SP2
Migliarino
Via Copparo
Viale Orlando Furioso
Via Modena
FE101
SP69
Canale Burana
Via Arginone
Via Arginone
Via S. Giacomo
Corso Porta Po
Corso B. Rossetti
Corso Ercole I d'Este
Via delle Erbe
Via Folegno
Corso Porta Mare
Viale Cavour
Ferrara
Via L. Caretti
Pontegradella
SP20
Focomorto
Via Pioppa
Via Pontegradella
Via Pomposa
Corso Giovecca
Piazza Trento e Trieste
C.so Porta Reno
Via Argine Ducale
Viale Volano
Via del Melograno
Piazza S. Giorgio
Via G. Fabbri
Po di Primaro
Via Comacchio
FE407
FE401
Idrovia Ferrarese - Po di Volano
SP15
SP1
Borgo Marighella
Via F. De André
Via Bologna
Via Pelosa
Via A. Ferraresi
Via L.V. Beethoven
Bologna
Argenta
Ostellato/Comacchio
A13
13
15
16
22
5,5
1,5
2,5
1
1,5
4
1
2
1
1
2
3
2
2
2
1
0,75
1
0,5
0,5
1,5
2
1
Cancello chiuso dal tramonto alle ore 8 (estate), ore 9 (inverno)
Gate closed from the sunset to 8 (Summer) and to 9 (Winter)
Per il dettaglio della città di Ferrara, tav. 1
For details on the city of ferrara see map 1

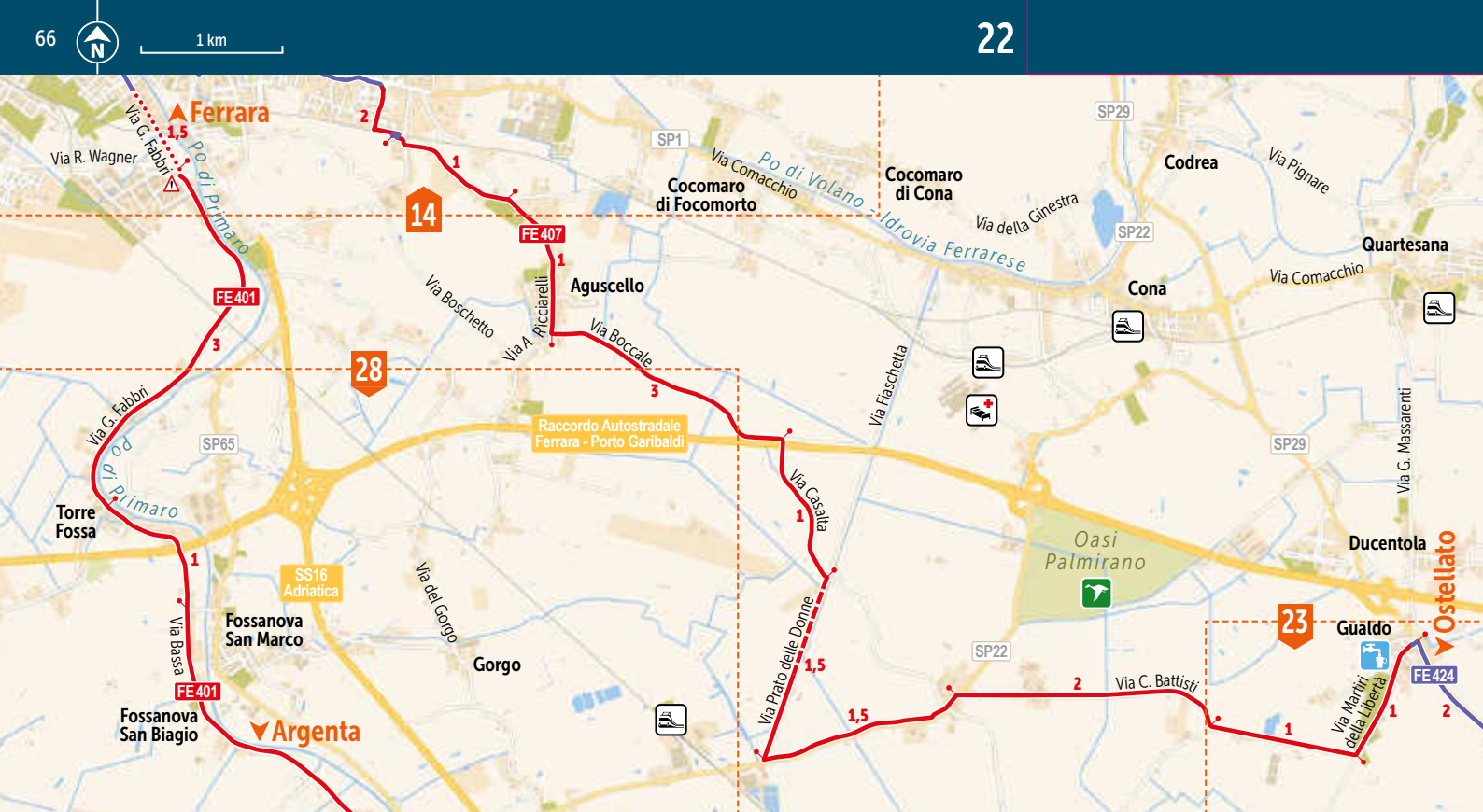
N
1 km
22
Ferrara
Via G. Fabbri
Via R. Wagner
Po di Primaro
1,5
2
1
14
FE 407
SP1
Via Comacchio
Po di Volano - Idrovia Ferrarese
Cocomaro di Focomorto
Cocomaro di Cona
SP29
Codrea
Via Pignare
Via della Ginestra
SP22
Quartesana
Via Comacchio
Cona
FE 401
3
Via Boschetto
Via A. Ricciarelli
Aguscello
Via Boccale
28
Via Fiaschetta
Raccordo Autostradale Ferrara - Porto Garibaldi
Via G. Fabbri
SP65
Po di Primaro
Torre Fossa
Via Casalta
SP29
Via G. Massarenti
Oasi Palmirano
Ducentola
Ostellato
SS16 Adriatica
Via del Gorgo
Fossanova San Marco
Via Bassa
Gorgo
Via Prato delle Donne
23
Gualdo
SP22
FE 424
Via C. Battisti
Via Martiri della Libertà
FE 401
Fossanova San Biagio
Argenta

Ferrara
22
Via C. Battisti
Via Martiri della Libertà
FE 424
Str. Prov. Cona - Portomaggiore
Voghenza
Via J. F. Kennedy
Via Europa
Scavi Archeologici
SP29
Voghiera
Via G. Di Vittorio
Via B. Buozzi
Via d'Este
Delizia di Belriguardo
Via Belvedere
Str. Prov. San Nicolò - Masi Torello
SP37
Masi San Giacomo
Via San Francesco
Borgo Cassina-Frassino
Possessione Parolia
Raccordo Autostradale Ferrara - Porto Garibaldi
Possessione Sant'Antonio
Strada Trotte Campocieco
Canale San Nicolò - Medelana
Via Gambulaga Masi
Gambulaga
Via L. Mangarini
Borgo Carandina
Via G. Mazzini
Via Arginello
Via Runco Gambulaga
Runco
FE 407
FE 408
Via Verginese
Via Bargellesi
Delizia del Verginese
SP1
24
Ostellato
1
2
3
1,5
4
3,5

N

1 km

Ro
Via Travaglio
SP4
Cornacervina
Pomposa
Valcesura
Idrovia Ferrarese - Po di Volano
Via Matrana
6
4,5
Museo del Trotto
Via Travaglio
SP68
Via A. Forti
C.so V. Emanuele III
Migliarino
Strada Coramina
Medelana
Strada Zerbina
SP23
19
Via Nigrisoli
Idrovia Ferrarese - Canale Navigabile
SP1
Ponte Arzana
1
Via Comacchio
Via Stagnane
Via Roma
1
Via Cesare Battisti
Via San Vitale
Rovereto
Alberlungo
3,5
Strada Gambulaga
Str. Prov. di Codigoro
Via Boscone
1,5
Raccordo Autostradale Ferrara - Porto Garibaldi
SP39
23
2
Via Comacchio
Strada Maravecchia
San Vito
Pieve di San Vito
Dogato
Via Albieri
1,5
Campolungo
Ferrara
Strada Provinciale di Codigoro
2
SP1
Strada Imola
Strada Danti
Via Don G. Cavalieri
1,5
FE 422
Strada Isacchina
2
Via Pioppa
Via Ariosto
Via G. Garibaldi
SP1
SP68
1
Via Ca' Sandrino
Libolla
Borgo Fornace
Ostellato
Museo del Territorio
Oasi Anse Vallive di Ostellato

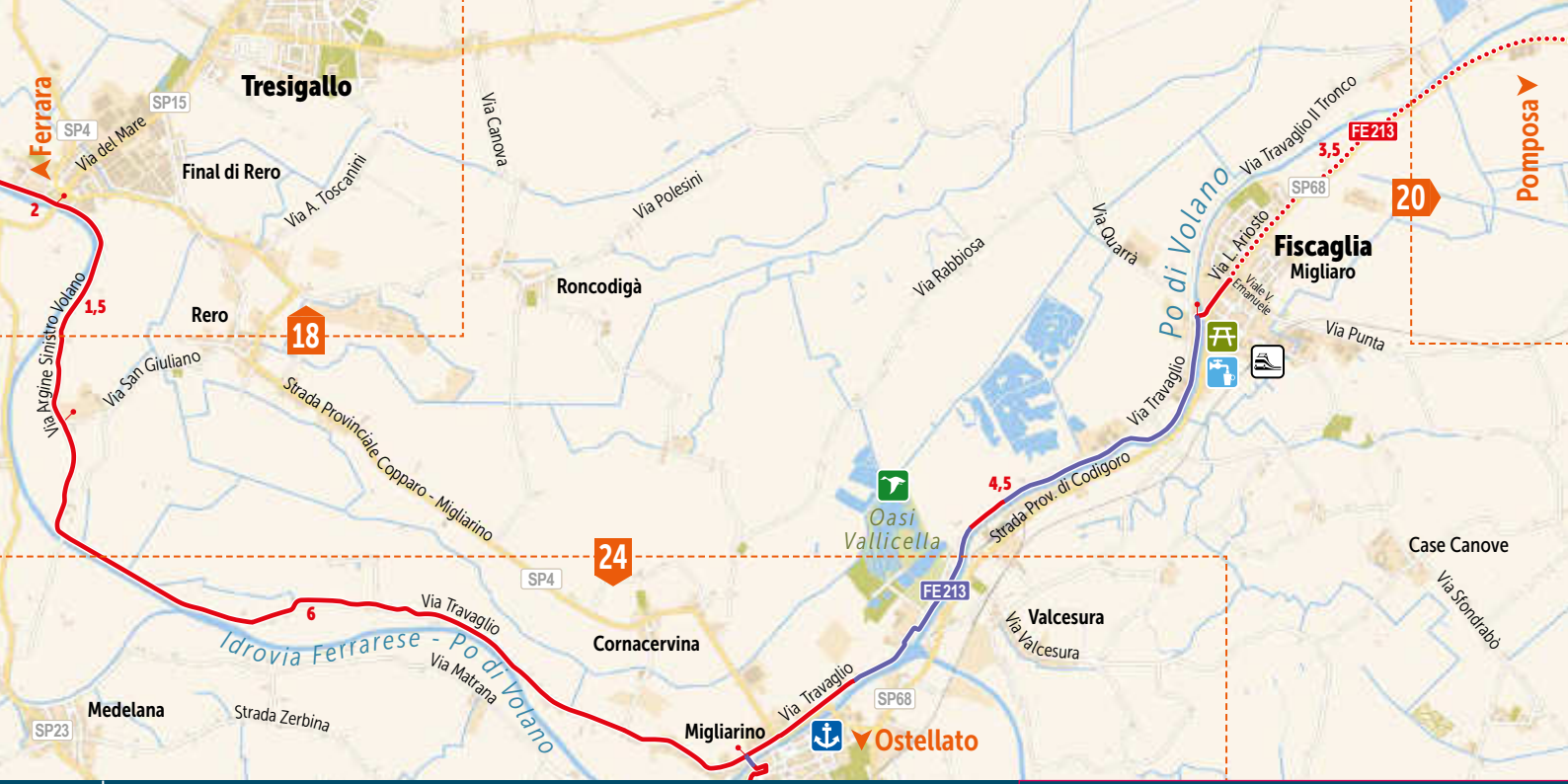
Ferrara
SP4
Via del Mare
SP15
Tresigallo
Final di Rero
Via A. Toscanini
Via Canova
Via Polesini
Roncodigà
Rero
18
Via San Giuliano
Via Argine Sinistro Volano
Strada Provinciale Copparo - Migliarino
Via Rabbiosa
Via Quarrà
Po di Volano
Via Travaglio Il Tronco
FE 213
SP68
20
Pomposa
Via L. Ariosto
Viale V. Emanuele
Fiscaglia
Migliaro
Via Punta
Via Travaglio
Oasi Vallicella
Strada Prov. di Codigoro
24
SP4
FE 213
Case Canove
Via Sfondrabò
Valcesura
Via Valcesura
Via Travaglio
Idrovia Ferrarese - Po di Volano
Via Matrana
Cornacervina
Medelana
SP23
Strada Zerbina
Migliarino
Via Travaglio
SP68
Ostellato
1,5
2
3,5
4,5
6

N

1 km

1 km

18

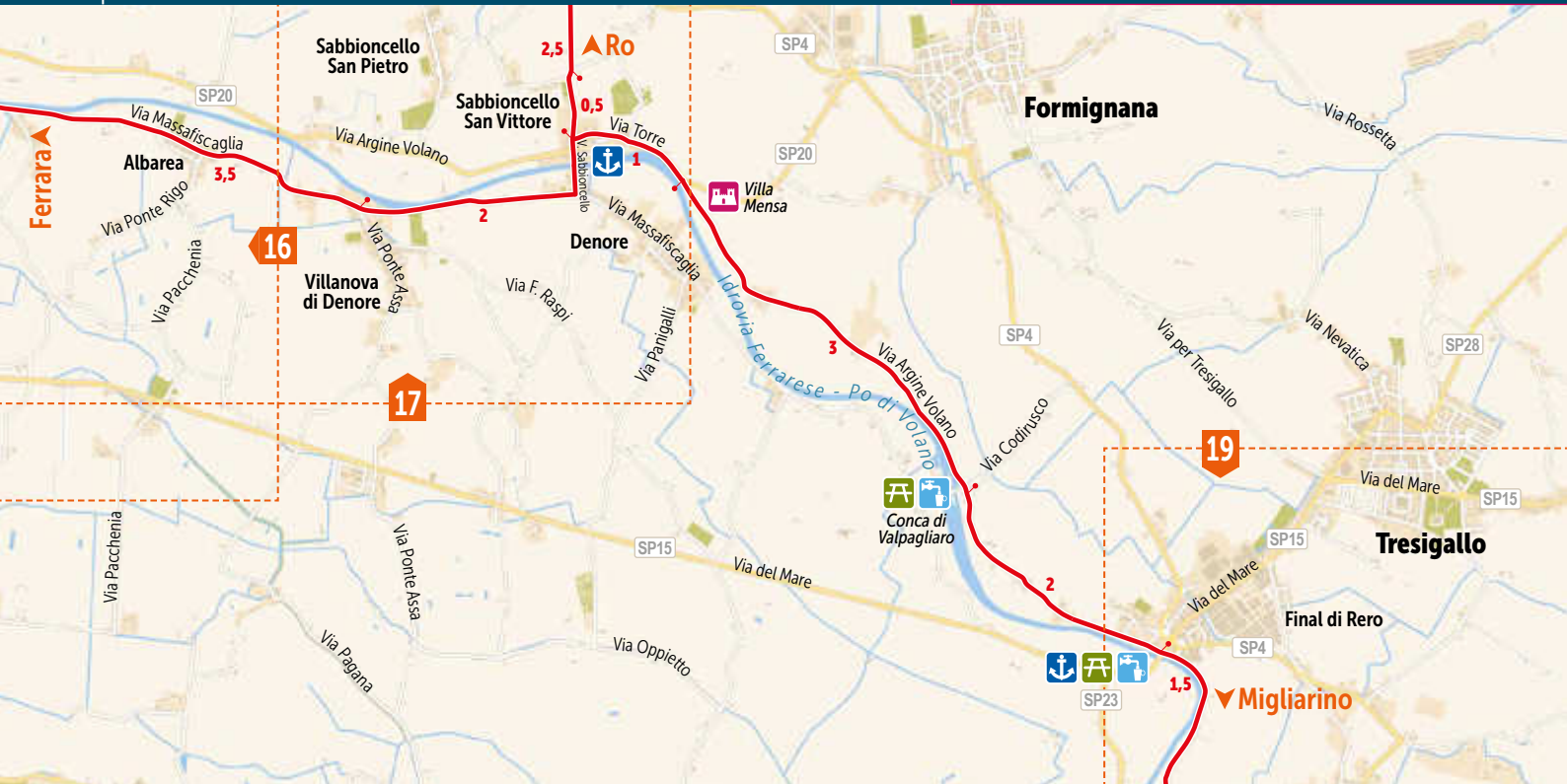

Sabbioncello San Pietro
2,5
Ro
SP4
Formignana
Via Rossetta
SP20
Sabbioncello San Vittore
0,5
Via Massafiscaglia
Via Argine Volano
Via Torre
Ferrara
Albarea
3,5
1
V. Sabbioncello
SP20
Villa Mensa
Via Ponte Rigo
2
Via Massafiscaglia
16
Via Ponte Assa
Denore
Via Pacchenia
Villanova di Denore
Via F. Raspi
Idrovia Ferrarese - Po di Volano
Via Panigalli
3
SP4
Via Argine Volano
Via per Tresigallo
Via Nevatica
SP28
17
Via Codirusco
19
Via del Mare
SP15
Conca di Valpagliaro
SP15
Tresigallo
Via Pacchenia
Via Ponte Assa
SP15
Via del Mare
2
Via del Mare
Final di Rero
Via Pagana
Via Oppietto
SP4
1,5
SP23
Migliarino

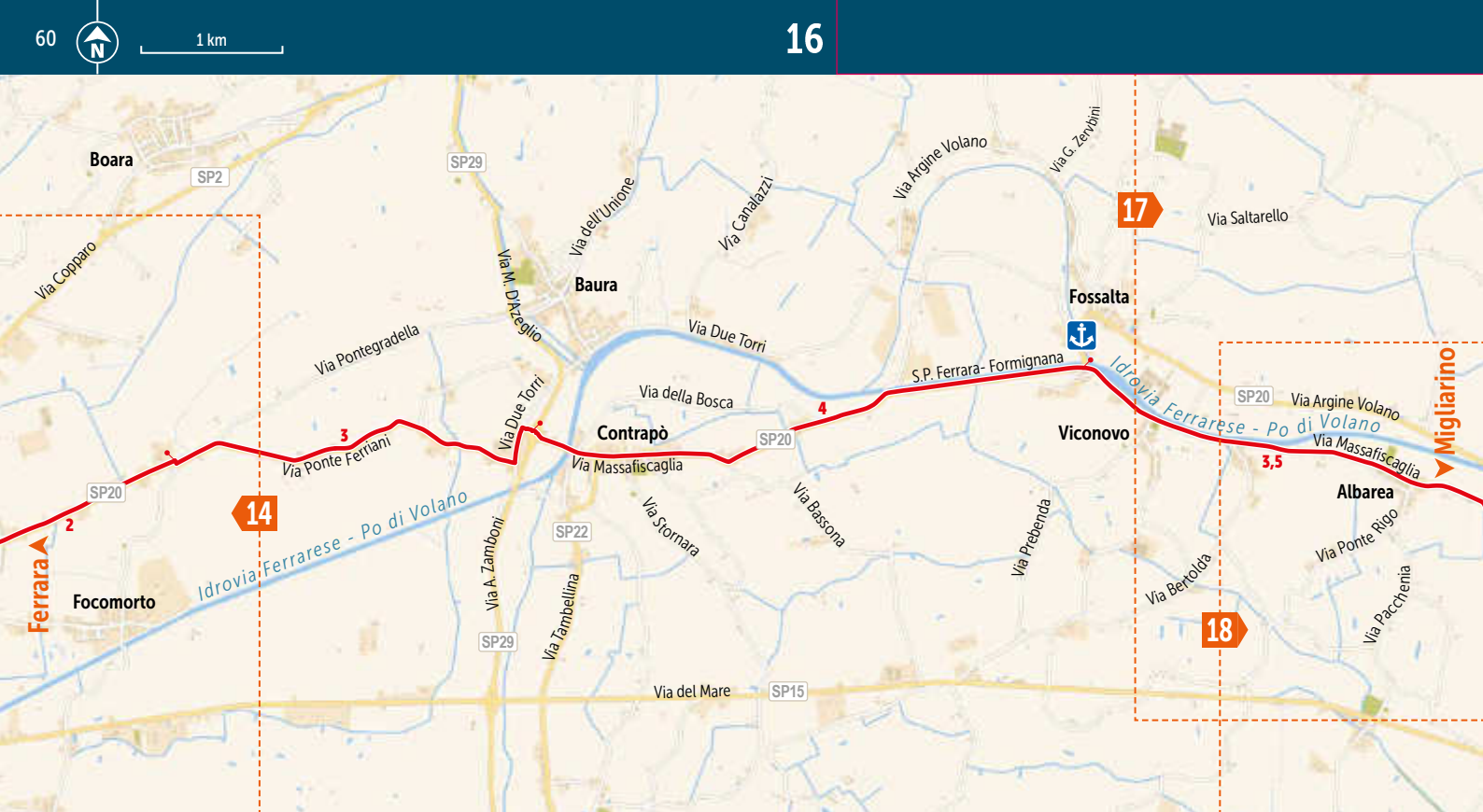
N
1 km
16
Boara
SP2
SP29
Via Copparo
Via dell'Unione
Via Canalazzi
Via Argine Volano
Via G. Zerbini
17
Via Saltarello
Via M. D'Azeglio
Baura
Fossalta
Via Pontegradella
Via Due Torri
S.P. Ferrara- Formignana
Idrovia Ferrarese - Po di Volano
SP20
Via Argine Volano
Via Massafiscaglia
Migliarino
Via della Bosca
4
Via Due Torri
Contrapò
SP20
Viconovo
3
Via Ponte Ferriani
Via Massafiscaglia
3,5
Albarea
SP20
2
14
Idrovia Ferrarese - Po di Volano
Via Stornara
Via Bassona
Via Prebenda
Via Ponte Rigo
Ferrara
Focomorto
Via A. Zamboni
SP22
Via Tambellina
Via Bertolda
18
Via Pacchenia
SP29
Via del Mare
SP15