

Ferrara-Cento

FERRARA
44°50'12.65"N / 11°37'11.00"E

CENTO
44°43'45.98"N / 11°17'34.89"E

40,6 km

2h 42' (15 km/h)

Route / Etapa
Radweg
36% Kolesarska steza 64% Normale Straße
Mešan promet

Straßenboden / Podlaga
100% Asphaltiert 0% Nicht asphaltiert
Asfaltrana Neasfaltrana

Nützlichkeit / Koristne informacije
🏠 🚶 🏠 🏠 🚲 🌳 🅑 🗑️ 🚰 🚰

Anschlüsse / Povezave

Destra Po (S. 7)
Garda - Adriatico (S. 8)
Ro (S. 11)
Bondeno (S. 12)

i Von der Renaissance-Hauptstadt bis hin zum Kunstzentrum von Cento, Geburtsort des großen Guercinos und Ort, wo sich die Traditionen von Ferrara, Bologna und Modena harmonisch vereinigen. Auf einer Landschaft voll von Obstgärten und Getreidekul-




turen fährt man auf dem wunderschönen Burana-Radweg, dem Cavo Napoleonico entlang, durch die Ackerländer des sogenannten Alto Ferrarese, mit faszinierenden Beispielen der alten Landschaft, durch Wasser und Wälder gekennzeichnet. Nicht zu verpassen: ein Ausflug in den Wald von Panfilia von Sant'Agostino, man sollte auch seine hochwertige Trüffel kosten.

Od mesta Ferrare, ki predstavlja središče renesančne umetnosti, do mesta Cento, ki je pravo umetnostno središče ter rojstni kraj italijanskega slikarja Guercino pa tudi kraj, ki prijetno združuje tradicije mest Ferrare, Bologna in Modene. Kolesarsko progo iz mesta Burano skozi umetni kanal Cavo Napoleonico, okarakterizira raznovrstno sadje in žitni pridelki, poteka skozi prekrasno pokrajino visokega območja Ferrare, obdana z gozdovi in vodo. Zapeljiv je tudi sprehod v gozdu Pamfilija sv. Avgustina, kjer morate obvezno okusiti cenjene tartufe.



Anmerkungen / Opombe



Mittellange Route, für alle geeignet, teilweise auf einem Radweg und teilweise auf wenig frequentierten Nebenstraßen. Komplett asphaltiert und eben, ohne besondere Schwierigkeiten.

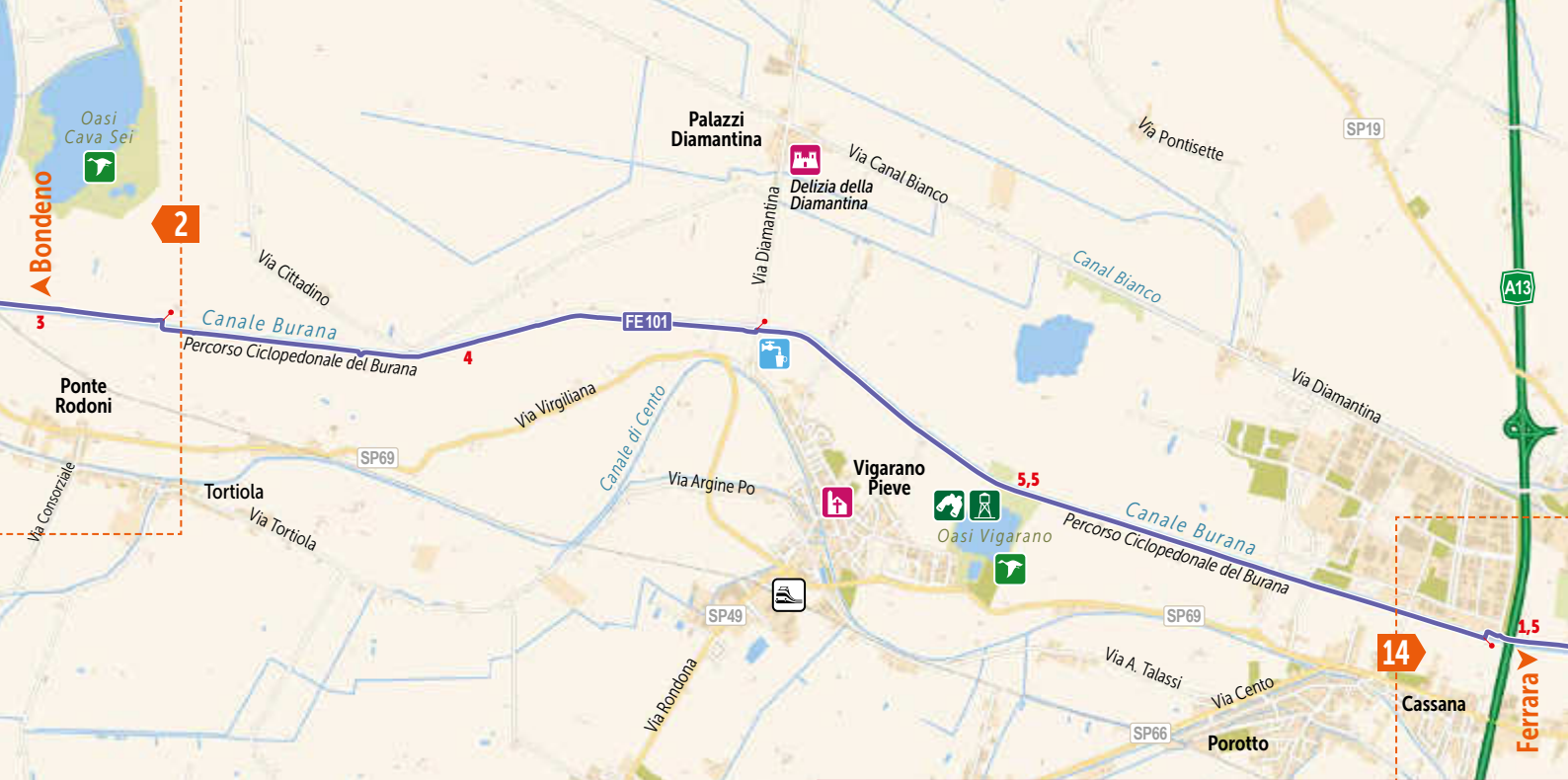
Ta pot je srednje dolga, primerna za vse, poteka delno po kolesarski progi, delno pa po stranskih cestah, kjer je malo prometa. Pot je v celoti asfaltrana in ravna, zato je brez večjih težav.

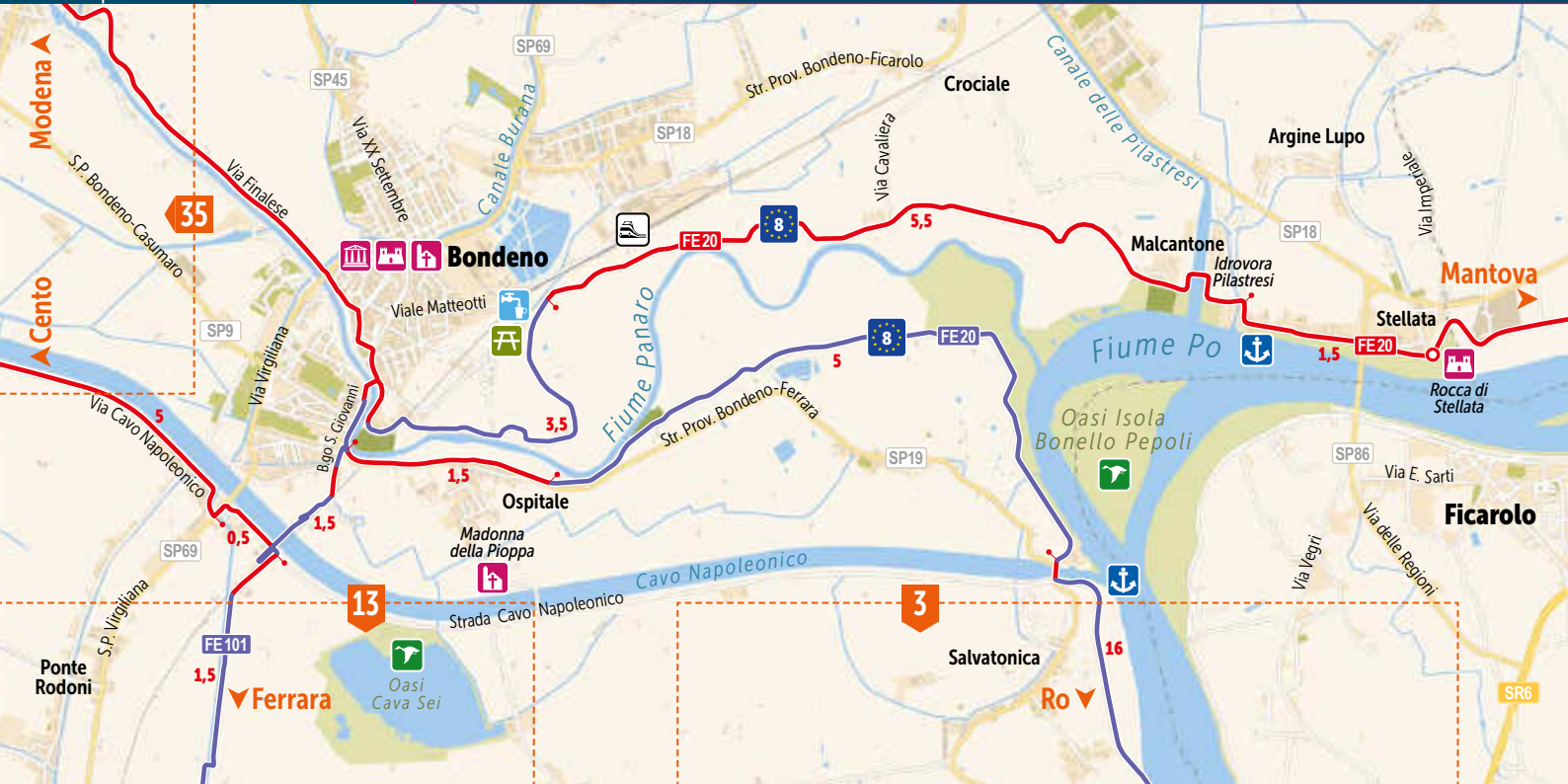




Per il dettaglio della città di Ferrara, tav. 1
For details on the city of Ferrara see map 1

Cancello chiuso dal tramonto
alle ore 8 (estate), ore 9 (inverno)
Gate closed from the sunset
to 8 (Summer) and to 9 (Winter)





Modena

Cento

Ponte Rodoni

Ferrara

Bondeno

Ospitale

Salvatonica

Ro

Crociale

Argine Lupo

Malcantone

Mantova

Ficarolo

Stellata

Rocca di Stellata

Fiume Po

Oasi Isola Bonello Pepoli

Fiume Panaro

Cavo Napoleonico

35

5,5

1,5

5

3,5

5

1,5

1,5

1,5

13

3

16

SR6

FE20



FE20

FE20

FE101

SP69

SP45

SP18

SP18

SP9

SP19

SP86

Via XX Settembre

Str. Prov. Bondeno-Ficarolo

Via Cavalliera

Via Finalese

Canale delle Pilastresi

Viale Matteotti

Via Virgiliana

Bgo S. Giovanni

Str. Prov. Bondeno-Ferrara

Strada Cavo Napoleonico

Via E. Sarti

Via delle Regioni

Via Vegri

Madonna della Pioppa

Oasi Cava Sei



alpe/le via

