




## AdriaBike. Ravenna-Venezia

 **RAVENNA**  
44°25'6.22"N / 12°12'28.31"E

 **VENEZIA**  
45°26'26.80"N / 12°18'20.22"E

 **213,9 km**


 **14h 16'** (15 km/h)


 **Nützlichkeit / Koristne informacije**



 **Anschlüsse / Povezave**

Destra Po (S. 7), Ferrara (S. 17)



 Von der byzantinischen Stadt Ravenna, mit ihren intensiven goldenen und blauen Mosaiken, fährt man der Küste entlang, durch Pinienwälder und Strände. Nachdem man den Fluss Reno überquert hat, mit der poetischen Fähre, die fast aus einem anderen Zeitalter kommt, steht man vor der endlosen Wasserfläche der Täler von Comacchio, reich von Vögeln, unter denen die wunderschönen Rosafalmingos. Nach der Station von Pesca Foce und auf dem Schotterweg dem Tal Fattibello entlang erreicht man Comacchio, Stadt der Trepponti-Brücke. Dann fährt man weiter durch Strände, Wälder, Täler, Seen und Kanäle, bis zum Po, den man auf einer Brücke von Schiffen überquert. Das Delta verzweigt sich in unendlichen Bächen, und jeder ist faszinierend, man kann sie auch im Schiff beobachten, unter den Röhrichten. Nach einem Besuch von Cà Venier und Porto Caleri, mit seinem Dünenstreifen, fährt man weiter in Richtung Chioggia, die Stadt des Salzes, sehr alt, zwischen der Lagune und dem Meer. Dann kommt man zur Stadt der Dogen, der Seufzerbrücke, des Karnevals und der Masken, der kleinen Gassen, der Gondeln, des Platzes San Marco mit seinen Tauben, und aller faszinierenden Ausblicke, die man sehen kann, wenn man durch die verschiedenen „Sestieri“ einer der schönsten Städte der Welt spaziert.

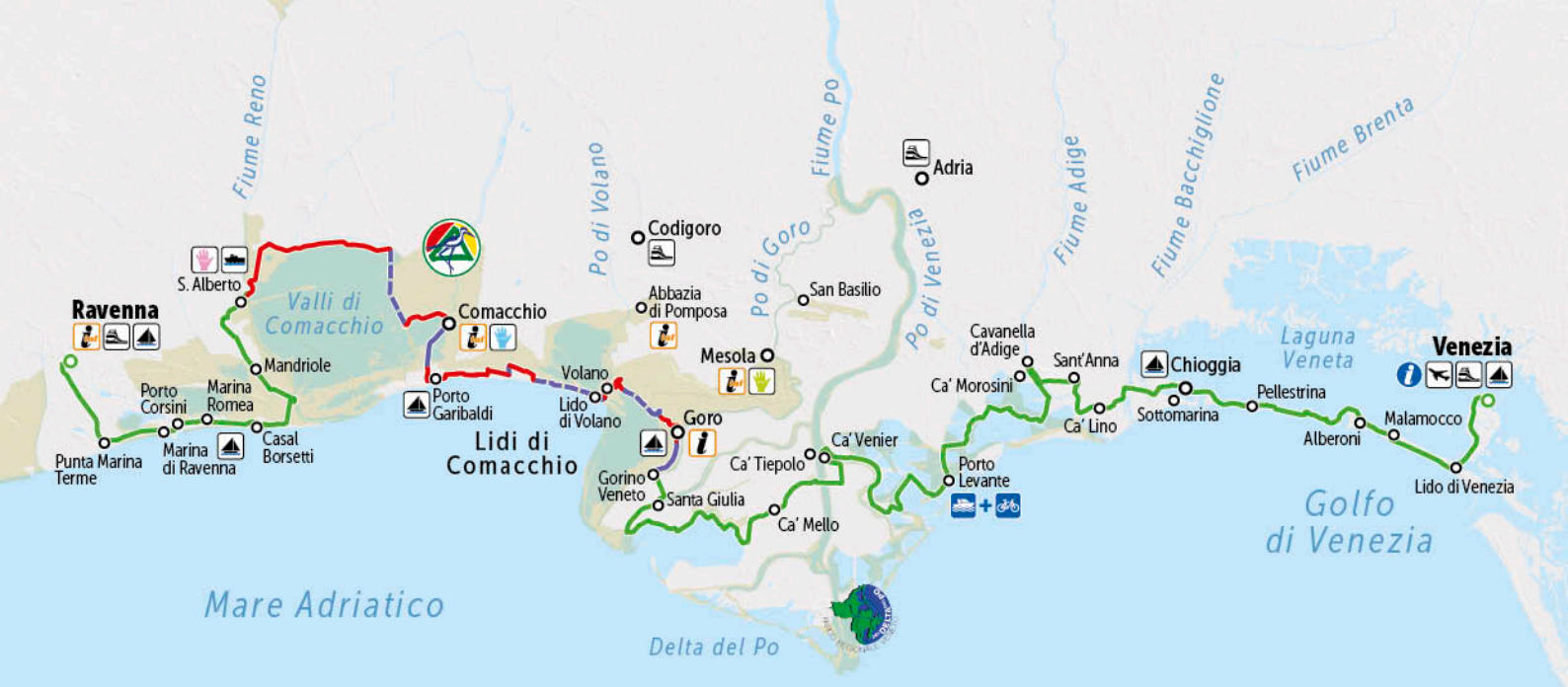
*Iz bizantinskega mesta Ravenna, ki slovi po modro zlatih mozaikih, nadaljujete pot preko borovih gozdičkov in plaž proti obali. Ko na krovu poetičnega trajekta, ki v spomin priključuje minule čase, prečkate Reno, se znajdete pred prostrano vodno površino mokrišča v Comacchii, kjer gnezdiijo številne vrste ptic, med katerimi tudi čudoviti rožnati plamenici. Ko za seboj pustite ribiško postojanko Foce, se podate po makadamski poti ob mokrišču Fattibello in prispete do Comacchia, mesta s slovitim tromostovjem. Nato nadaljujete pot preko plaž, gozdov, močvirij, jezer in kanalov reke Pad, katerega prečkate preko pontonskega mostu. Delta se razveji na številne očarljive potoke, ki si jih je mogoče ogledati tudi s čolnom, s katerim lahko vijugate med trstjem. Ko si ogledate Cà Venier in Porto Caler z njegovo peščeno sipino, se podate proti Chioggi, mestu soli. Korenine tega mesta, na meji med laguno in morjem, segajo daleč v antiko. Zatem prispete do mesta dožev, z mostom vzdihljajev, značilnim karnevalom in maskami, ozkimi uličicami, gondolami, Trgom sv. Marka z golobi in vsemi očarljivimi podobami, ki se vtisnejo v spomin med sprehodom po različnih četrtnih najlepših mest na svetu.*

 **Anmerkungen / Opombe**

Lange Strecke aber ohne Schwierigkeiten, auf Nebenstraßen im Dammbereich, die meistens asphaltiert sind, oder auf wenig frequentierten Nebenstraßen, mit einigen Strecken auf einem nicht asphaltierten Radweg in den Tälern von Comacchio. Signalisierte Strecke, mit der Möglichkeit Schiff + Fahrrad in Porto Levante. Siehe die Strecken auf den Seiten 18, 19, 22 und 23.

Dolga, vendar nezahtevna etapa po stranskih cestah na vrhu nasipov, ki so večinoma asfaltirane, ali po malo prometnih stranskih cestah, posameznih odsekih makadamске kolesarske poti po mokrišču v Comacchii ter označeni poti z možnostjo intermodalnega prevoza z ladjo in kolesom v pristanišču Porto Levante. Oglejte si etape na straneh 18, 19, 22, 23.

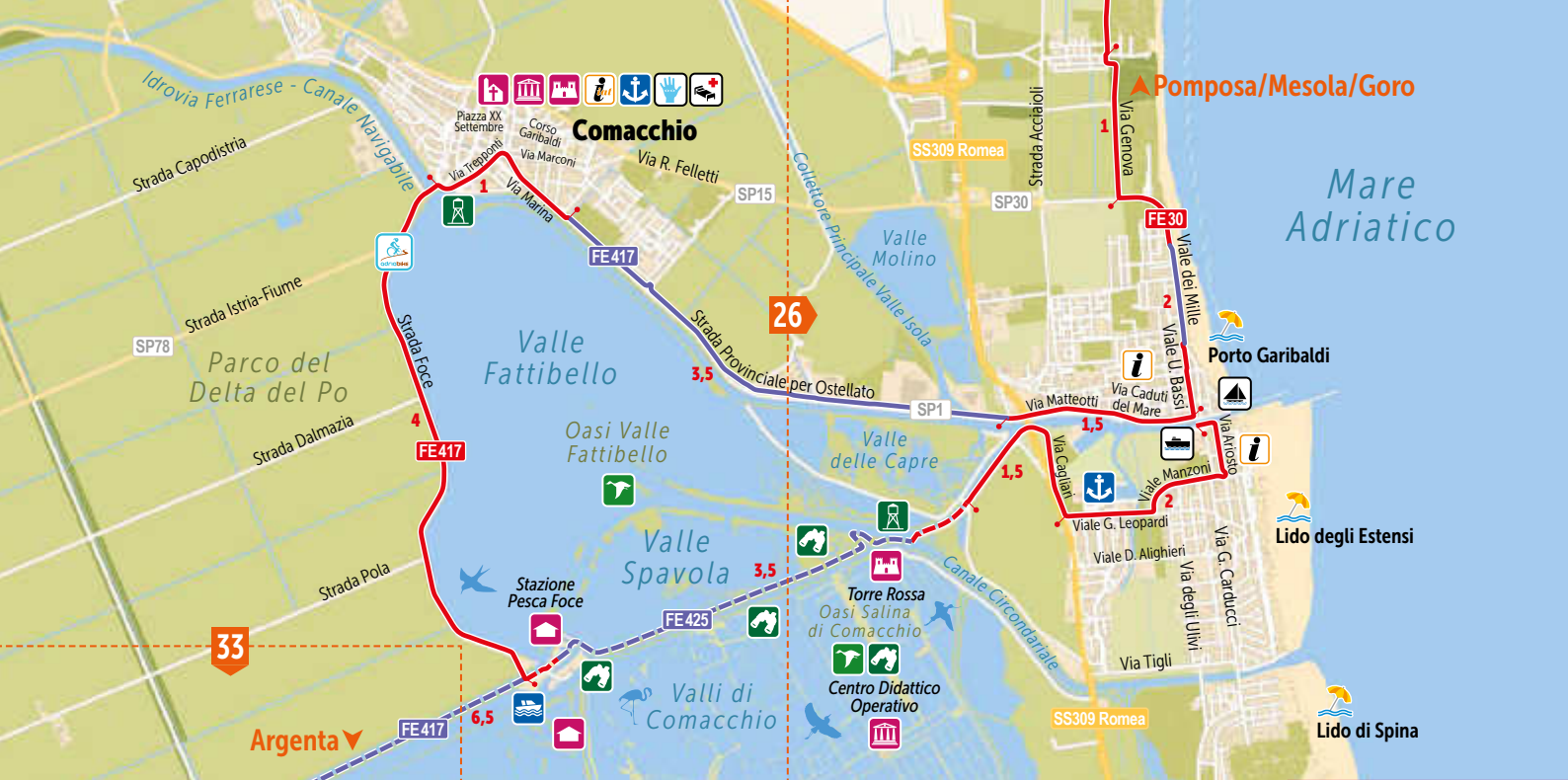














Mare Adriatico



