Argenta-Comacchio

ARGENTA
44°36'51.86"N / 11°50'8.64"E

COMACCHIO
44°41'44.44"N / 12°10'53.84"E

40,7 km

2h 43' (15 km/h)

Route / *Etapa*

16% Radweg / *Kolesarska steza*
84% Normale Straße / *Mešan promet*

Straßenboden / *Podlaga*

84% Asphaltiert / *Asfaltirana*
16% Nicht asphaltiert / *Neasfaltirana*

Nützlichkeit / *Koristne informacije*

Anschlüsse / *Povezave*

Ostellato (S. 16), Pomposa (S. 19), Valli di Comacchio (S. 22), Boscoforte (S. 23), AdriaBike (S. 26, 28), Ferrara (S. 30)

In der Oase von Val Campotto kann man viel besichtigen: das Ökomuseum von Argenta, mit dem Museum der Lagunen, dem Museum der Urbarmachung und das ganze wunderschöne Naturgebiet. Nach einem Besuch der nahen Pieve di San Giorgio, durch Strecken auf Dämmen, in das dichte Netz von Kanälen und urbar gemachten Gebieten, verlässt man Argenta in Richtung Comacchio. Auf dem Weg kann man die reiche Vogelfauna des Deltas sehen, mit, unter anderen, Purpurreihern und Rosaflamingos, bis zum Agosta-Damm. Wenn man nach rechts fährt, erreicht man den Wachturm vom Valle Zavelea und, zum Schluss, in einer Welt zwischen Land und Wasser, uralten Traditionen und starken Düften, kommt man zur wunderschönen Comacchio (FE417).

Argenta je ena od postojank za obiskovalce v Naravnem parku delte reke Pad. V Naravnem rezervatu Campotto si lahko ogledate Muzej mokrišča z Ekomuzejem v Agrenti, Muzejem melioracij in celotnim čudovitim naravnim območjem mokrišč. Ko ste si ogledali bližnjo župnijsko cerkev sv. Jurija, zapustite sladkovodna mokrišča Argente po poteh na vrhu nasipov, skozi gosto mrežo kanalov in melioriranih zemljišč in prispete v slana mokrišča Comacchia. Ob poti lahko občudujete številne vrste ptic, značilnih za delto, med drugimi tudi rdeče čaplje in rožnate plamence, dokler ne prispete do jeza Agosta, ki gleda na mokrišča. Če zavijete desno, prispete do stražnega stolpa v mokrišču Zavelea in nazadnje, po zanimivi pokrajini med kopnim in morjem, starodavnimi izročili in intenzivnimi vonjavami, do čudovitega Comacchia.

Anmerkungen / *Opombe*

Mittellange Strecke, meistens auf wenig frequentierten asphaltierten Straßen. Man sollte vorsichtig sein, wenn man auf der Straße des Agosta-Damms fährt. Schotterweg, nur für Fahrräder bestimmt, nördlich von den Tälern von Comacchio (FE417).

Srednje dolga pot poteka pretežno po asfaltiranih, malo prometnih cestah. Pri vožnji po cesti ob jezu Agosta bodite posebej previdni. Makadamska kolesarska pot severno od mokrišča v Comacchiu (FE417).

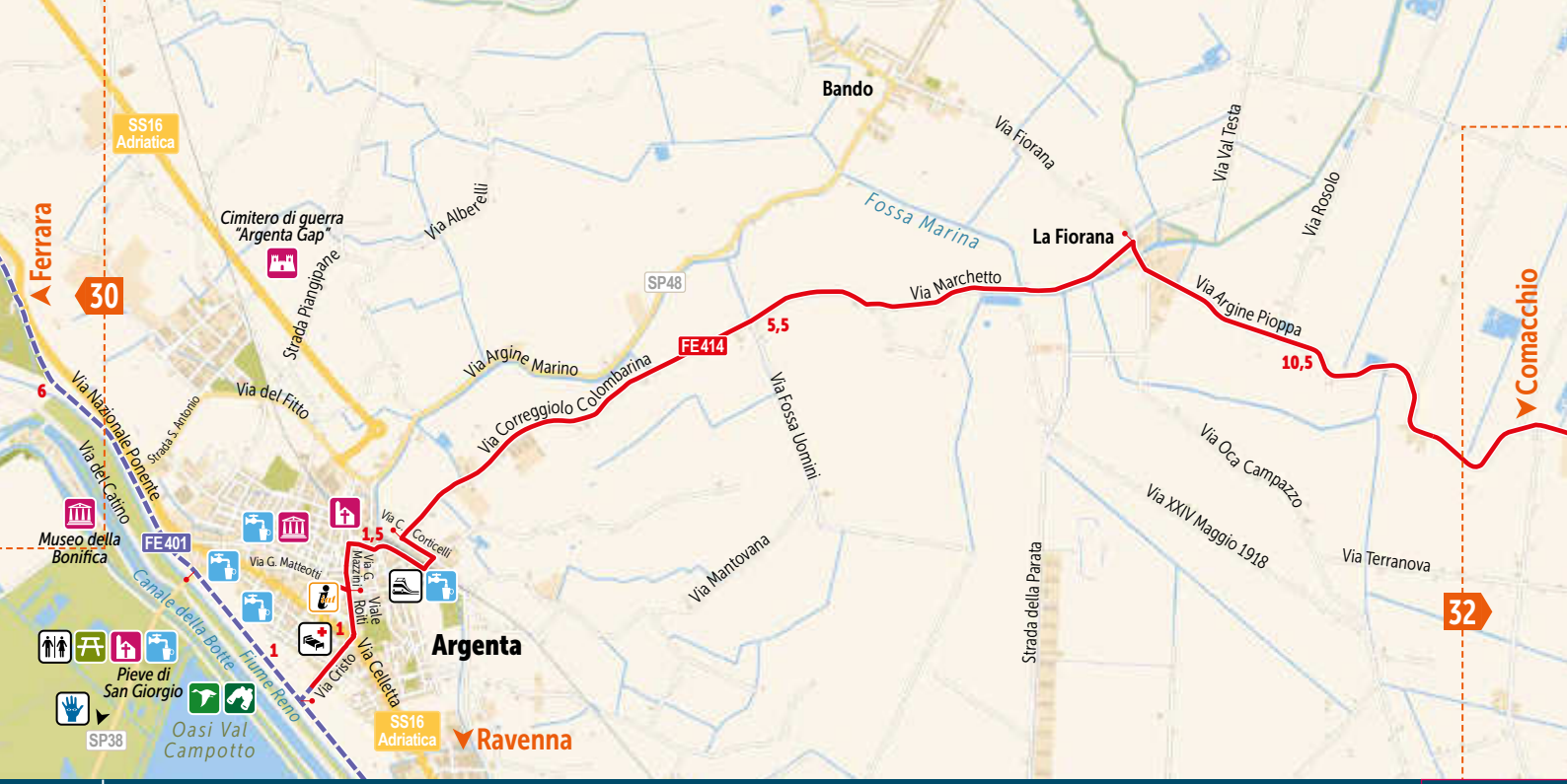
Bando
SS16 Adriatica
Ferrara
30
Cimitero di guerra "Argenta Gap"
Via Alberelli
Strada Piangipane
Via del Fitto
Strada S. Antonio
Via Nazionale Ponente
Via del Catino
Museo della Bonifica
FE401
Canale della Botte
Fiume Reno
Pieve di San Giorgio
SP38
Oasi Val Campotto
Via G. Matteotti
Via G. Mazzini
Via G. Roiti
Viale
Via Cristo
Via Celletta
Via G. Corticelli
Argenta
SS16 Adriatica
Ravenna
SP48
Via Argine Marino
Via Correggiolo Colombarina
FE414
Via Mantovana
Via Fossa Uomini
Fossa Marina
Via Marchetto
La Fiorana
Via Fiorana
Via Val Testa
Via Rosolo
Via Argine Pioppa
Via Oca Campazzo
Via XXIV Maggio 1918
Via Terranova
Strada della Parata
Comacchio
32
6
1
1,5
5,5
10,5

N

1 km

31

Argenta

Via Terranova

Via Mantello

Via Argine Circondario Pioppa

Via Argine Circondario Pioppa II

10,5

Canale Dominante Gramigne

Scolo Campo del Vero

Via Beccaria

Via Garusola

Canale Circondariale Bando Valle Lepri

Collettore Fosse

Via Fossa Menate

Via Giuliana

1,5

Menate

SP10

Via Viola

Longastrino

Via Collettore

Canale Circondariale Gramigne Fosse

Via Maè

8,5

33

Comacchio

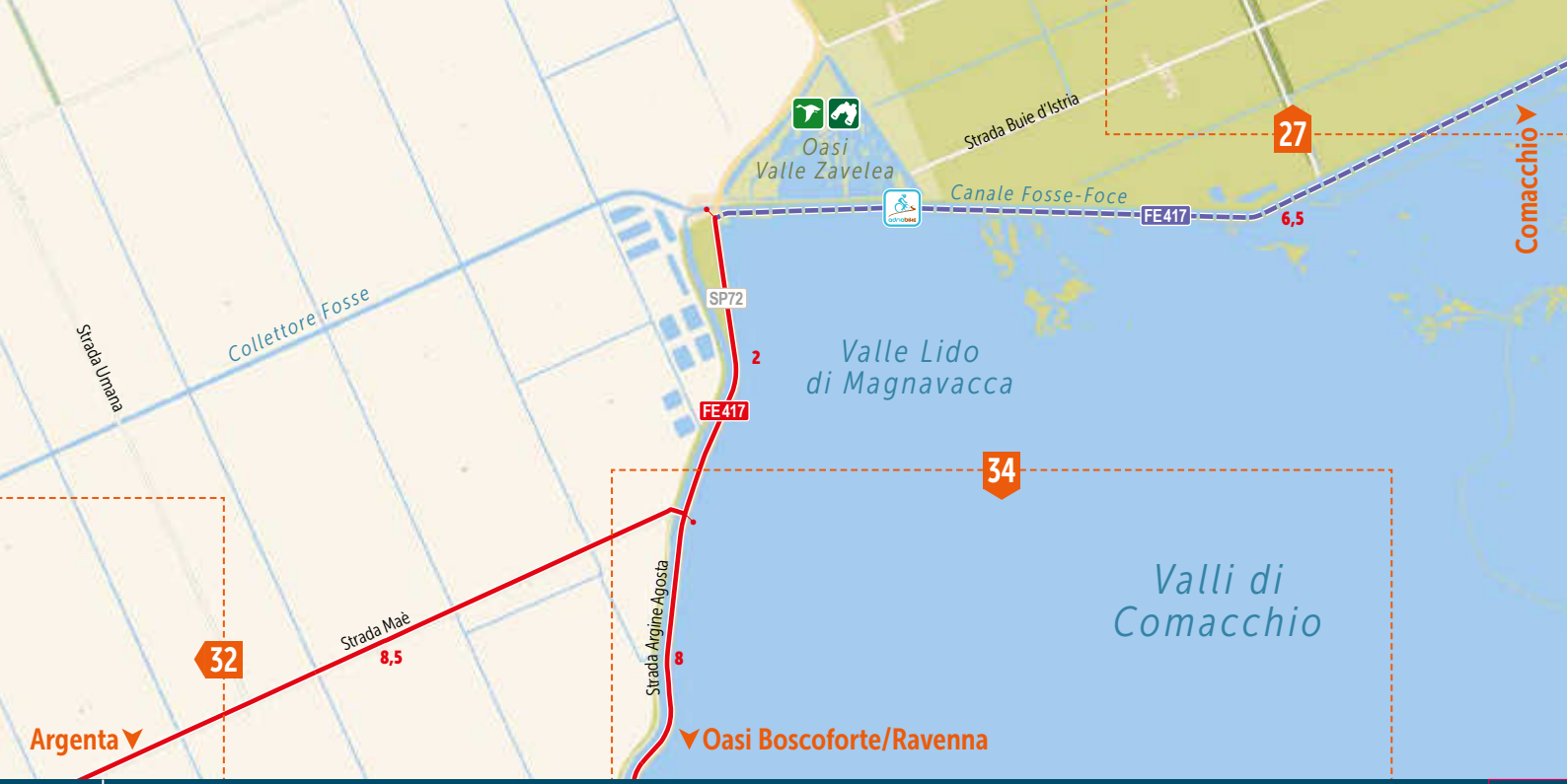
Oasi
Valle Zavelea
Strada Buie d'Istria
27
Canale Fosse-Foce
FE 417
6,5
Comacchio
SP72
2
Collettore Fosse
Strada Umana
Valle Lido
di Magnavacca
FE 417
34
Valli di
Comacchio
Strada Argine Agosta
8
Strada Maè
8,5
32
Argenta
Oasi Boscoforte/Ravenna

N

1 km

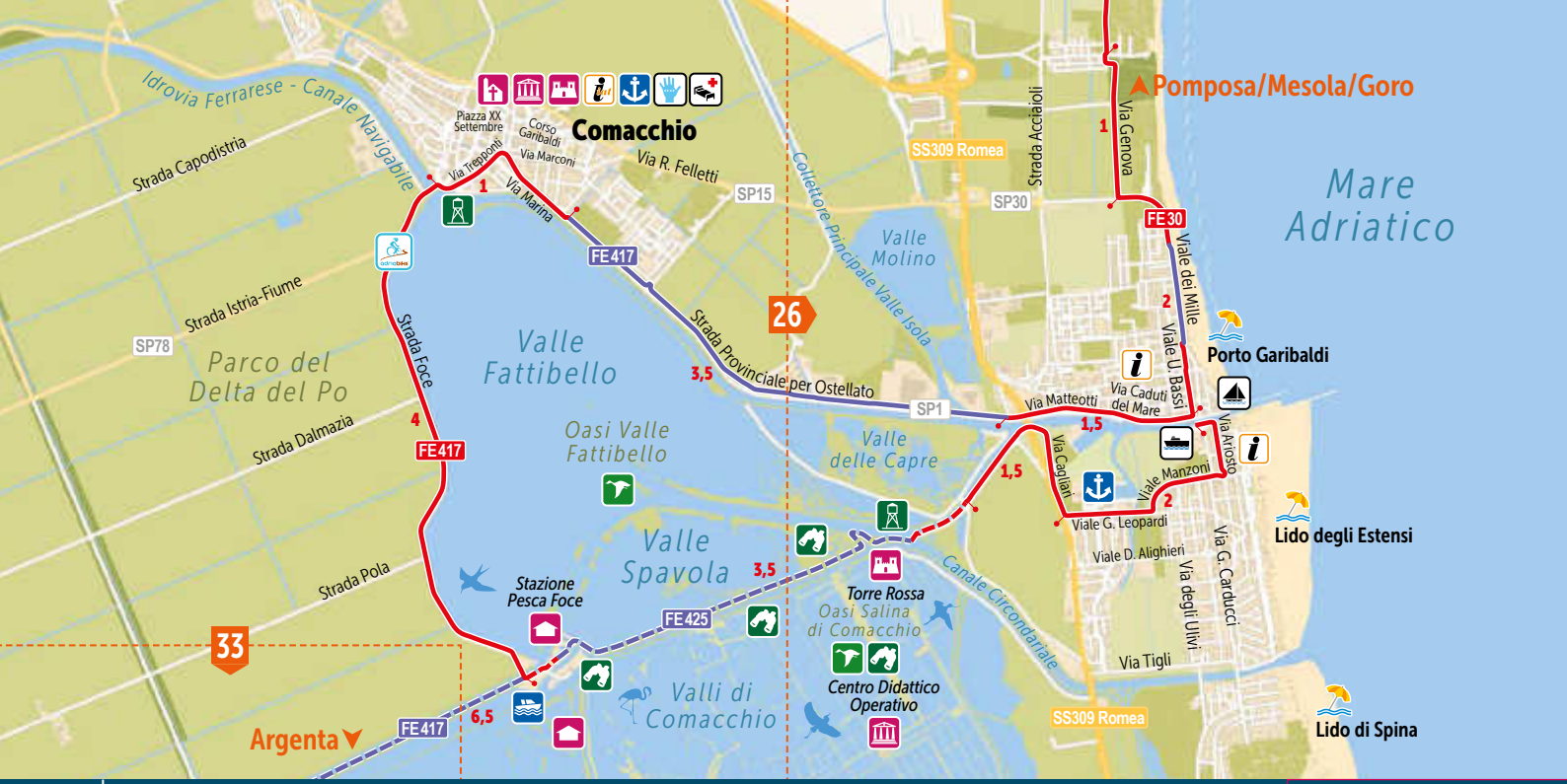
Idrovia Ferrarese - Canale Navigabile
Strada Capodistria
Piazza XX Settembre
Corso Garibaldi
Via Marconi
Comacchio
Via R. Felletti
Via Trepponti
Via Marina
SP15
FE 417
Collettore Principale Valle Isola
Valle Molino
SS309 Romea
Strada Acciaioli
SP30
Via Genova
Pomposa/Mesola/Goro
Mare Adriatico
FE 30
Viale dei Mille
Viale U. Bassi
Porto Garibaldi
Strada Istria-Fiume
SP78
Parco del Delta del Po
Strada Foce
Valle Fattibello
26
Strada Provinciale per Ostellato
SP1
Via Caduti del Mare
Via Matteotti
Via Ariosto
Strada Dalmazia
FE 417
Oasi Valle Fattibello
Valle delle Capre
Via Cagliari
Viale Manzoni
Viale G. Leopardi
Lido degli Estensi
Valle Spavola
Stazione Pesca Foce
Torre Rossa
Oasi Salina di Comacchio
Canale Circondariale
Viale D. Alighieri
Via degli Ulivi
Via G. Carducci
Strada Pola
33
FE 425
Centro Didattico Operativo
Valli di Comacchio
Via Tigli
Argenta
FE 417
SS309 Romea
Lido di Spina
1
2
3,5
4
6,5
1,5

N

1 km