

Ferrara-Bondeno-Ferrara

FERRARA
44°50'12.65"N / 11°37'11.00"E

FERRARA
44°50'12.65"N / 11°37'11.00"E

58,4 km

3h 54' (15 km/h)

Route / Etapa
Radweg 87% Normale Straße
Kolesarska steza 13% Mešan promet

Straßenboden / Podlaga
Asphaltiert 97% Nicht asphaltiert
Asfaltrana 3% Neasfaltrana

Nützlichkeit / Koristne informacije



Anschlüsse / Povezave

Destra Po (S. 7)
Garda - Adriatico (S. 8)

i Vom wunderschönen Stadtpark von Ferrara aus folgt man dem großen Fluss stromaufwärts, in der Nähe von Bondeno. Sie sollten unbedingt in den Bauernhöfen der Gegend eine Pause genießen, bevor Sie wieder in die Stadt fahren, auf dem schönen Radweg von Burana (siehe S. 12), der völlig mit Bäumen bepflanzt ist, und der nach Ferrara führt, dem Kanal entlang.

Od čudovitega mestnega parka v Ferrari se podate vzdolž velike reke v nasprotni smeri njenega toka proti Bondenu. Priporočljivo je, da se ustavite na eni od lokalnih turističnih kmetij, preden vstopite v mesto, kjer se priključite na čudovito kolesarsko stezo Burana (glej s. 12), ki je v celoti senčna in poteka vzdolž kanala vse do vhoda v Ferraro.



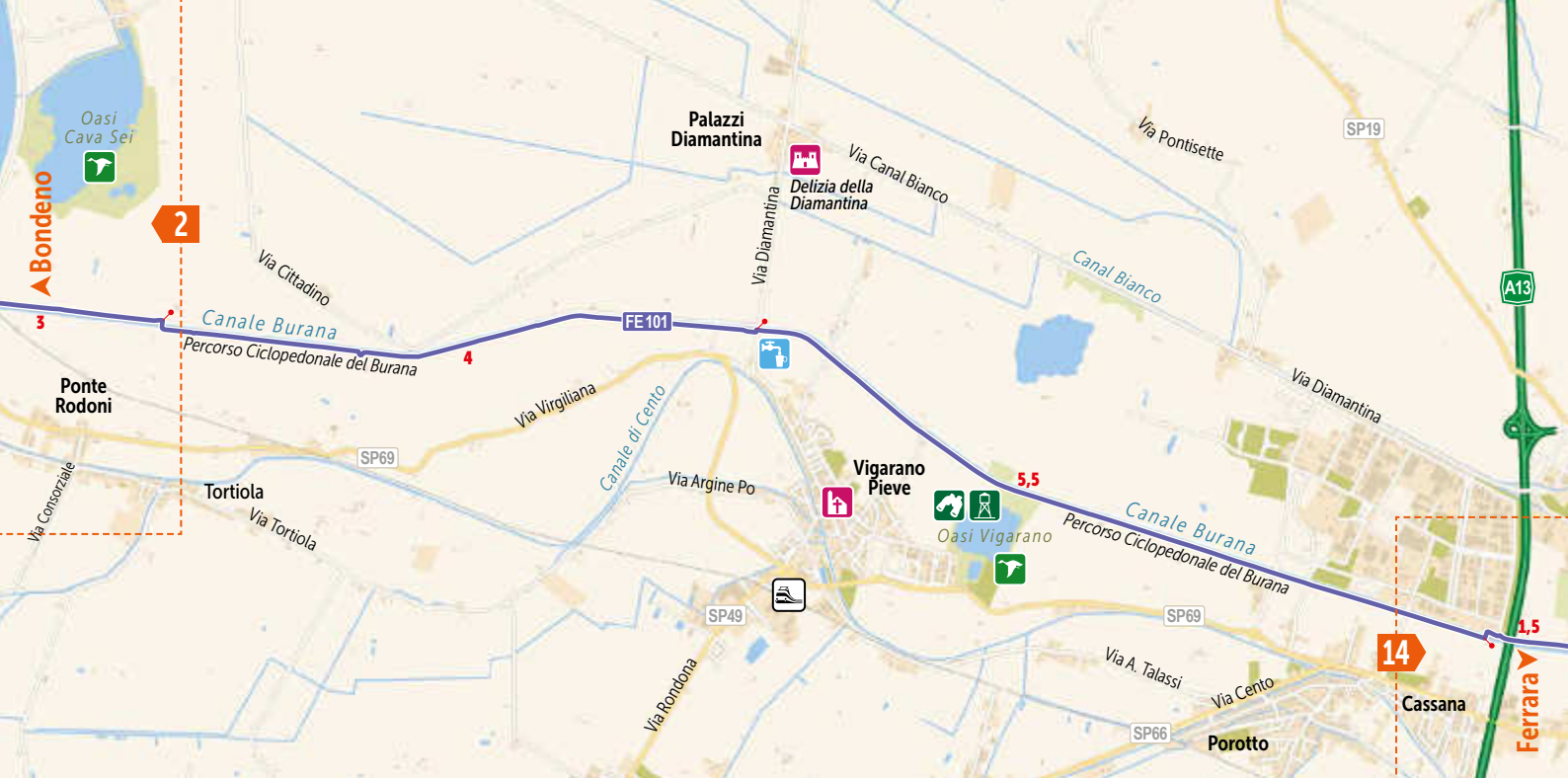
Anmerkungen / Opombe

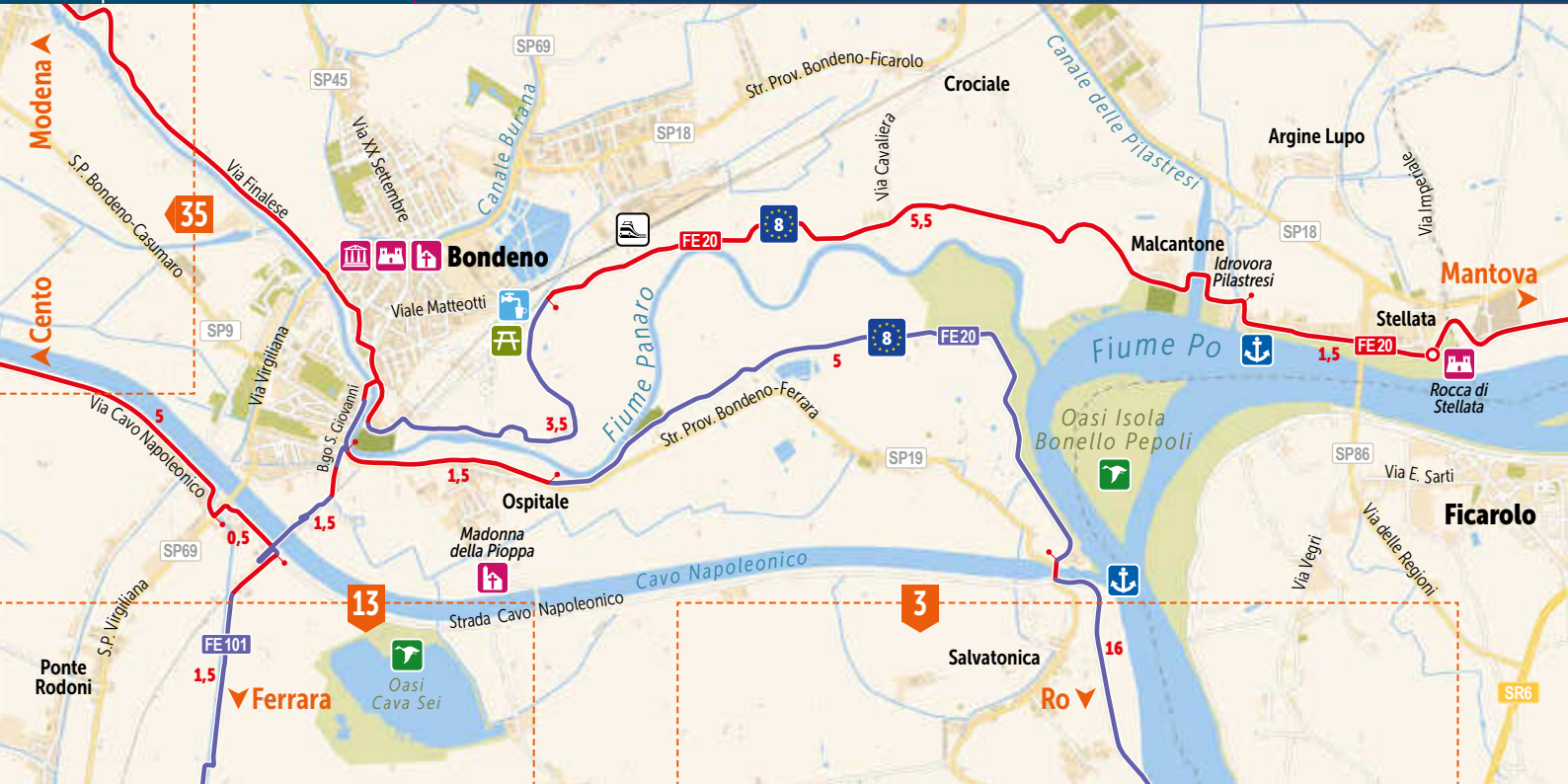
Mittellange Route, ohne besondere Schwierigkeiten, flach, signalisiert und fast völlig aus Radwegen bestehend (FE213, FE20, FE101). Komplette asphaltiert mit Ausnahme eines kurzen Schotterwegs auf dem Mauer ring. Der Großteil davon ist der Sonne ausgesetzt, mit einer langen Strecke im Schatten, an der Seite des Kanals Burana. Passen Sie auf, wenn Sie an den signalisierten Stellen die Straße überqueren.

Etapa je srednje dolga in nezahtevna, ravninska, dobro označena in poteka skoraj v celoti po kolesarskih stezah (FE213, FE20, FE101). Z izjemo kratkega makadamskega odseka ob mestnem obzidju je v celoti asfaltrana. Večji del je izpostavljen soncu, le daljši odsek, ki poteka vzdolž kanala Burana, je senčen. Pozorni bodite na cestne prehode na ustrezno označenih mestih.









Modena

Cento

35

SP9

FE101

SP45

SP69

SP18

SP19

Str. Prov. Bondeno-Ficarolo

Str. Prov. Bondeno-Ferrera

SP18

SP86

SR6

Bondeno

Ospitale

Ferrera

Salvatonica

Ro

Mantova

Ficarolo

Fiume Panaro

Cavo Napoleonico

Fiume Po

Oasi Isola Bonello Pepoli

Madonna della Pioppa

Oasi Cava Sei

Malcantone
Idrovora Pilastresi

Stellata

Rocca di Stellata

Argine Lupo

Via E. Sarti

Via delle Regioni

Via Vegri

Via Cavalliera

Via Finalese

Via XX Settembre

Via Virgiliana

Ponte Rodoni

Via Cavo Napoleonico

Bgo S. Giovanni

Viale Matteotti

Crociale

Via Impegnate

SP69

1,5

13

Strada Cavo Napoleonico

Madonna della Pioppa

1,5

3,5

5

8

5,5

FE20

8

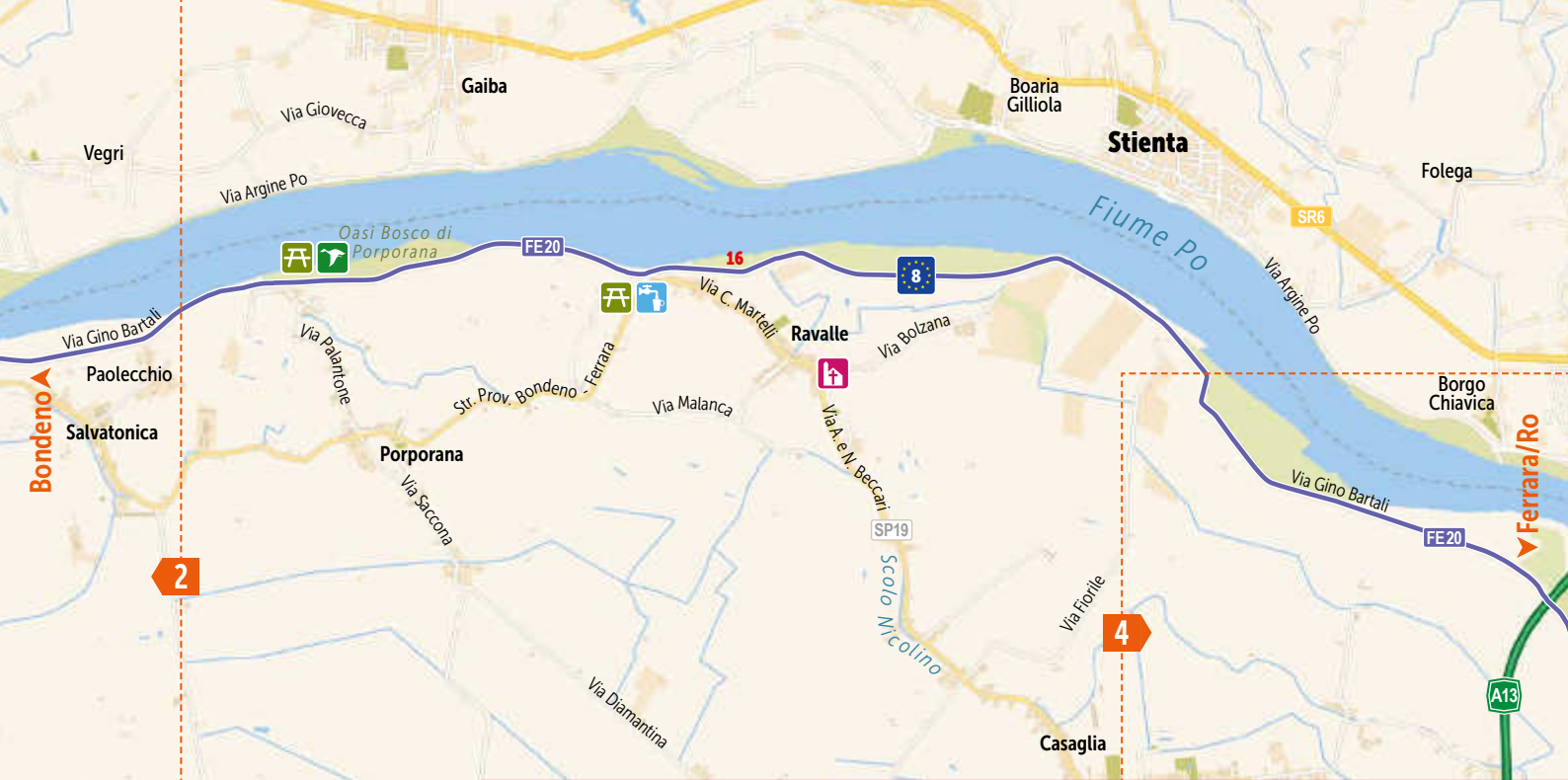
1,5

FE20

1,5

16

3





▲ Bondeno

Occhiobello

3

Via Gino Bartali

FE20

Scolò Nicolino

Casaglia

SP19

Str. Prov. Bondeno - Ferrara

Via Santa Lucia

Via Vallelunga

A13

16

Fiume Po

Malcantone

Via Malcantone

Via Boccalara

Via Eridania

SR6

Savonarolo

Corso E. Berlinguer

Santa Maria Maddalena

Via Eridania

Via Pepoli



SS16 Adriatica

Via Nazionale

Via Argine Po

15

5

Oasi Isola Bianca

Via Fausto Coppi

Via Lavezzola

Fossa Lavezzola

4

Via dei Calzolari

Via Pioppelle

Via della Fossa

Francolino

Via Pioppelle

Via Pioppelle

FE20

8



Piazza Fetonte

Ro

1



Via Ania

Via della Ricostruzione

Pontelagoscuro

1,5

FE20



Ferrara

4



4

FE203

2,5



